















NODOS DE ABASTECIMIENTO

-  ABREVADERO
-  CAPTACION
-  DEPOSITO DE AGUA
-  ELEMENTO DE RED DESCONOCIDO
-  LAVADERO
-  NTE IFA 19 LLAVE DE PASO
-  NTE IFA 20 VALVULA DE VACIADO
-  NTE IFA 23 VENTOSA
-  NTE IFA 24 ARQUETA DE ACOMETIDA
-  NTE IFA 26 BOCA DE INCENDIO
-  NTE IFF 30 FUENTE PUBLICA
-  NTE IFR 13 BOCA DE RIEGO

LEYENDA

LINEAS DE ABASTECIMIENTO

-  ACOMETIDA
-  RED GENERAL

ZONA INVENTARIADA

-  ZONA INVENTARIADA

SISTEMA DE REFERENCIA
ETRS 89 ZONA 30 N

FECHA: DICIEMBRE 2018

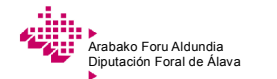
PROYECTO: INVENTARIO DE LAS REDES DE SERVICIO DE KUARTANGO

SITUACION: NÚCLEO DE ARCHUA / ARTXUA

PLANO: MAPA DE LA RED DE ABASTECIMIENTO DE ARCHUA / ARTXUA

INVENTARIO: 2013

Nº DE HOJA: 2 / 4



Ingurumen eta Hirigintza Saila
Departamento de Medio Ambiente y Urbanismo
Lurralde Antolamendua eta Hirigintza Zerbitzua
Servicio de Ordenación del Territorio y Urbanismo