















**NODOS DE ABASTECIMIENTO**

-  ABREVADERO
-  CAPTACION
-  DEPOSITO DE AGUA
-  ELEMENTO DE RED DESCONOCIDO
-  LAVADERO
-  NTE IFA 19 LLAVE DE PASO
-  NTE IFA 20 VALVULA DE VACIADO
-  NTE IFA 23 VENTOSA
-  NTE IFA 24 ARQUETA DE ACOMETIDA
-  NTE IFA 26 BOCA DE INCENDIO
-  NTE IFF 30 FUENTE PUBLICA
-  NTE IFR 13 BOCA DE RIEGO

**LEYENDA**

**LINEAS DE ABASTECIMIENTO**

-  ACOMETIDA
-  RED GENERAL

**ZONA INVENTARIADA**

-  ZONA INVENTARIADA

**SISTEMA DE REFERENCIA ETRS 89 ZONA 30 N**

DICIEMBRE 2018

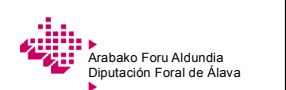
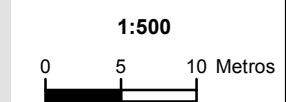
INVENTARIO DE LAS REDES DE SERVICIO DE KUARTANGO

NÚCLEO DE APRIKANO

MAPA DE LA RED DE ABASTECIMIENTO DE APRIKANO

2013

3 / 3



Ingurumen eta Hirigintza Saila  
Departamento de Medio Ambiente y Urbanismo  
Lurralde Antolamendua eta Hirigintza Zerbitzua  
Servicio de Ordenación del Territorio y Urbanismo