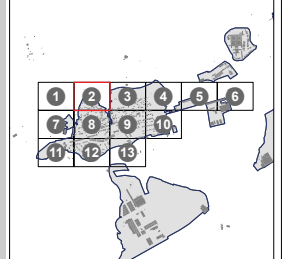
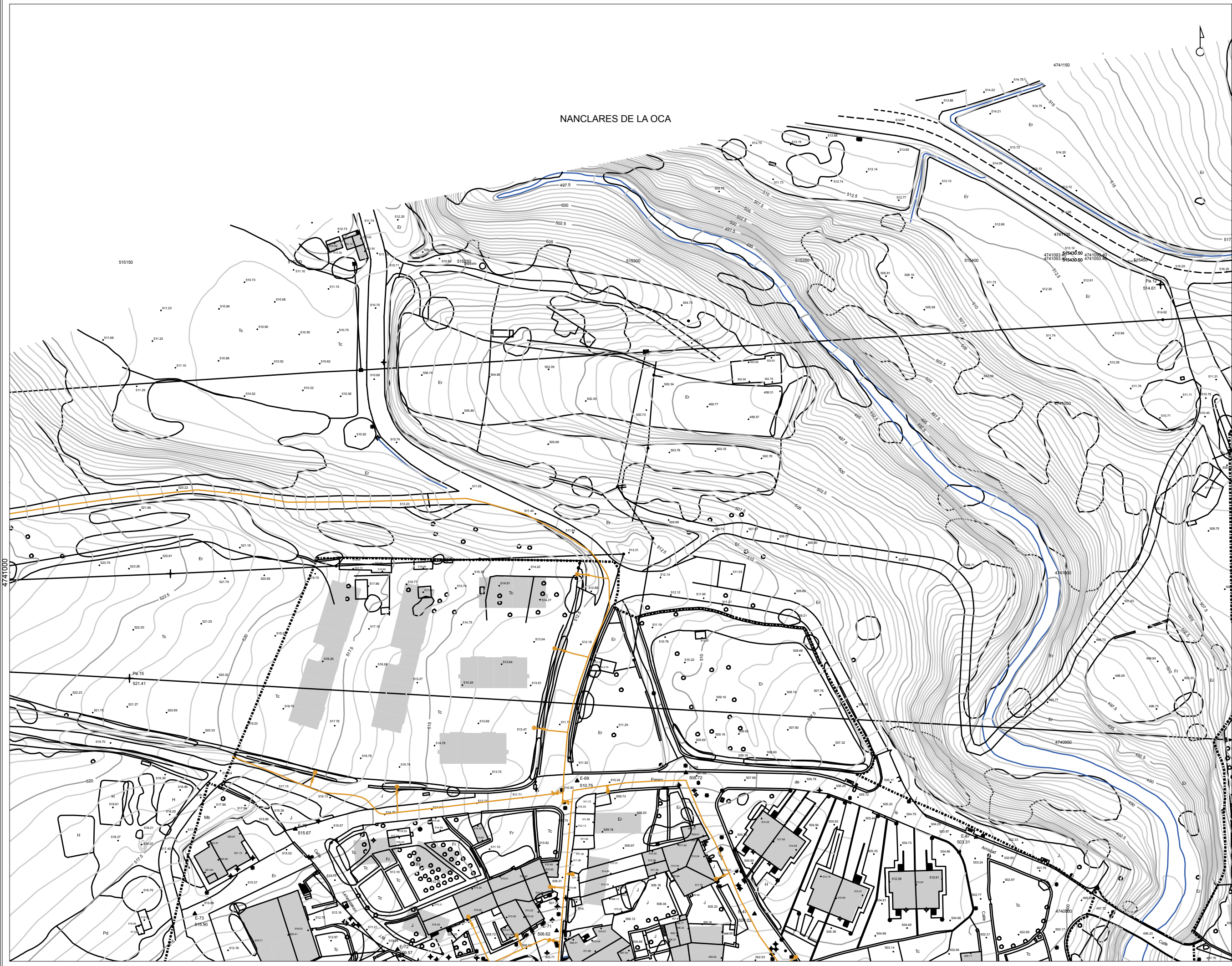


NANCLARES DE LA OCA



sin escalar

**RED DE GAS**  
 LINEA GAS

límite casco urbano

AHI-276/08-KS5

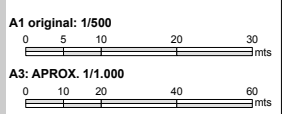
JULIO 2009

INVENTARIO DE REDES DE ABASTECIMIENTO, SANEAMIENTO, PAVIMENTACIÓN Y CANALIZACIONES DE ELECTRICIDAD, ALUMBRADO, COMUNICACIONES Y GAS PARA SU INCLUSIÓN EN EL PLANEAMIENTO URBANÍSTICO DE IRUÑA DE OCA

MAPA DE LA RED DE GAS DEL NÚCLEO DE NANCLARES DE LA OCA

Toki Administrazioaren eta Lurralde Olerkaren Saria  
 Arabako Foru Aldundia  
 Diputazioan Foru de Nava  
 Departamento de Administración Local y Equilibrio Territorial  
 Hiri-giza Zerbitzua  
 Servicio de Urbanismo

T.M. DE IRUÑA DE OCA



rev 0.0

NAN-02

02/13

JULIO 2009



Parque Tecnológico de Araba  
 c/ Albert Einstein, 44  
 01510 Miñano - Araba  
 Tlf: 945010949 - Fax: 945010948  
 mail: info@infogeotech.com  
 url: www.infogeotech.com