






sin escalar

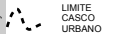
DESCRIPCIÓN

-  TORRETA ALTA
-  TORRETA MT
-  TRANSFORMADOR

TENSION, TENDIDO

-  ALTA, AEREA
-  BAJA, AEREA
-  BAJA, SUBTERRANEA
-  MEDIA, AEREA
-  MEDIA, SUBTERRANEA

límite casco urbano



observaciones

AHI-276/08-KS5

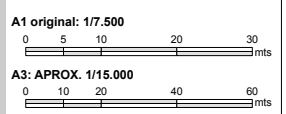
JULIO 2009

INVENTARIO DE REDES DE ABASTECIMIENTO, SANEAMIENTO, PAVIMENTACIÓN Y CANALIZACIONES DE ELECTRICIDAD, ALUMBRADO, COMUNICACIONES Y GAS PARA SU INCLUSIÓN EN EL PLANEAMIENTO URBANÍSTICO DE IRUÑA DE OCA

MAPA DE LA RED ELÉCTRICA DE ALTA Y MEDIA TENSION DEL MUNICIPIO DE IRUÑA DE OCA

Toki Administrazioaren eta Lurralde Oinarriaren Baita Arabako Foru Aldundia Diputación Foral de Álava Departamento de Administración Local y Equilibrio Territorial Ingeñieria Zientziak Servicio de Urbanismo

T.M. DE IRUÑA DE OCA



rev 0.0

IRU-03B

01/03

JULIO 2009



Parque Tecnológico de Araba
c/ Albert Einstein, 44
01510 Miñano - Araba
Tlf: 945010949 - Fax: 945010948
mail: info@infogotech.com
url: www.infogotech.com