


sin escalas

COMUNICACIONES ENTIDAD

- REGISTRO

RED DE COMUNICACIONES

- LINEA


 LIMITE CASCO URBANO


observaciones

25
 AHI-276/08-KS5

04/07
 JULIO 2009

proyecto
INVENTARIO DE REDES DE ABASTECIMIENTO, SANEAMIENTO, PAVIMENTACIÓN Y CANALIZACIONES DE ELECTRICIDAD, ALUMBRADO, COMUNICACIONES Y GAS PARA SU INCLUSIÓN EN EL PLANEAMIENTO URBANÍSTICO DE IRUÑA DE OCA

plano
MAPA DE LA RED DE COMUNICACIONES DEL NÚCLEO DE VILLODAS

patrocinador

 Toki Administraciones Locales
 Lurralde Okeraren Saldia
 Departamento de Administración Local y Equilibrio Territorial
 Hargizta Zerbitzu Service de Urbanismo

situación
T.M. DE IRUÑA DE OCA

escala
A1 original: 1/500
 0 5 10 20 30 mts


A3: APROX. 1/1.000
 0 10 20 40 60 mts

revisión
 rev 0.0

plano
 VIL-05

05/06

fecha de inventario
 JULIO 2009


geotech
 CONSULTORIA MEDIOAMBIENTAL
 www.infogotech.com

Parque Tecnológico de Araba
 c/ Albert Einstein, 44
 01510 Miñano - Araba
 Tlf: 945010949 - Fax: 945010948
 mail: info@infogotech.com
 url: www.infogotech.com