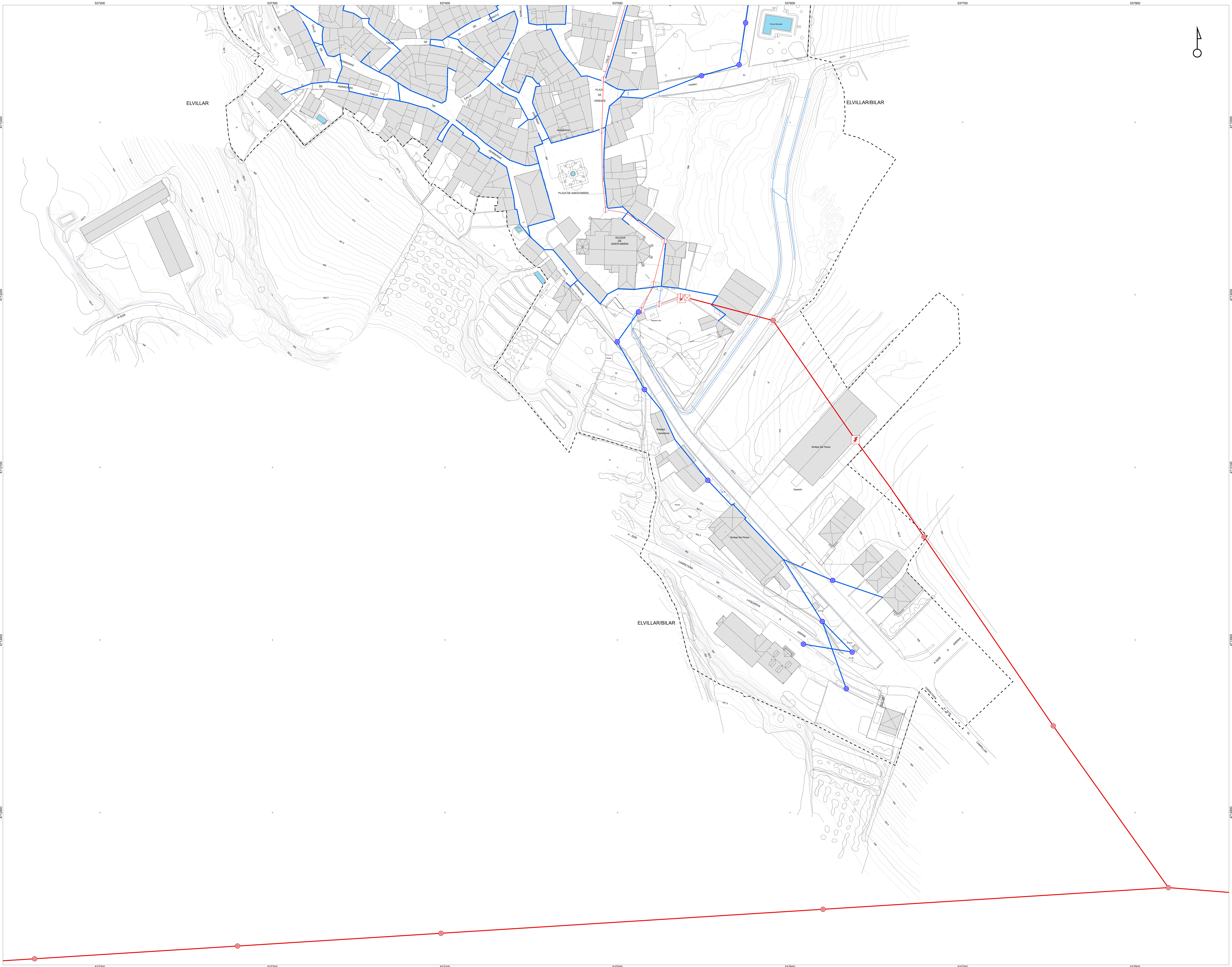

ereferentzi mapa / mapa de referencia

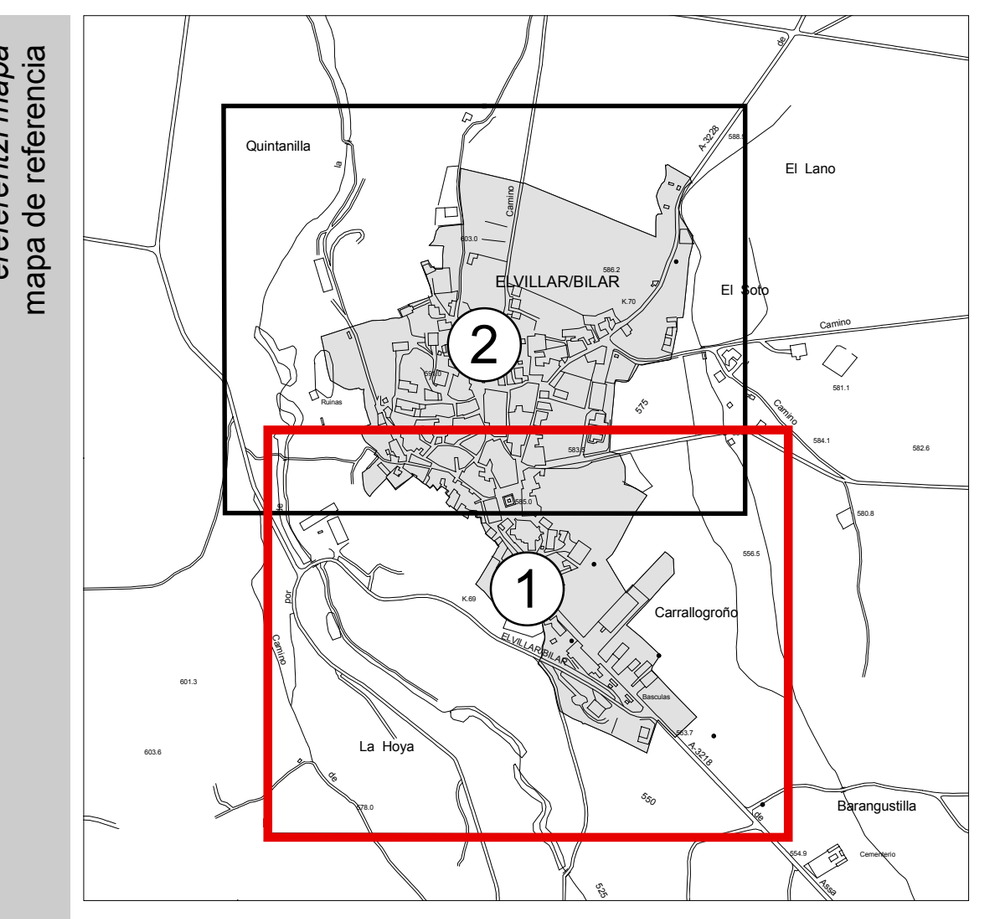

sin escalar

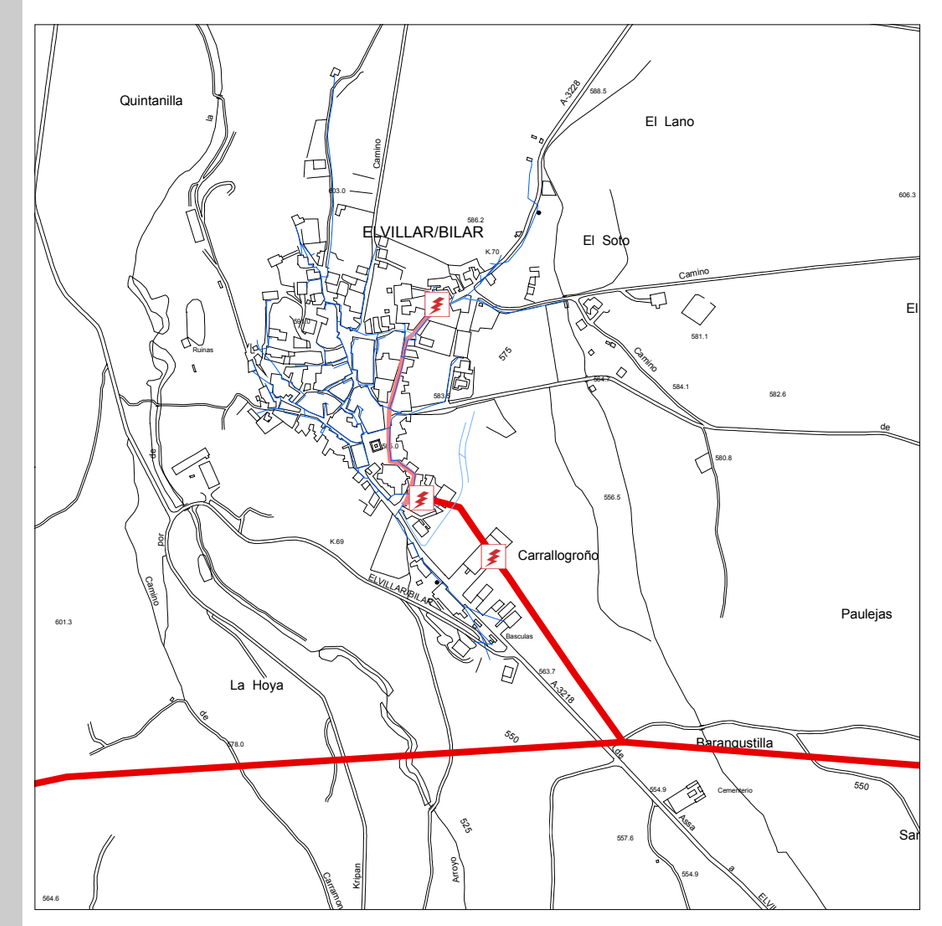

sin escalar

legenda / leyenda

DESCRIP, TIPO	TENSION, DESCRIP
CENTRO TRANSFORMACION	BAJA, AEREA
POSTE BAJA TENSION	BAJA, SUBTERRANEA
POSTE MEDIA TENSION	MEDIA, AEREA
REGISTRO	MEDIA, SUBTERRANEA
TORRE METALICA	

LIMITE CASCO URBANO

oharrak / observaciones

zk / nº: EXP04/156

data / fecha: DICIEMBRE 2004

proiektua / proyecto: PROYECTO PILOTO DE INVENTARIO DE REDES DE SANEAMIENTO, ABASTECIMIENTO, RED ELECTRICA Y VIALES URBANOS DE LOS MUNICIPIOS DE ELVILLAR/BILAR Y KRIPAN EN ALAVA

planoa / plano: MAPA DE LA RED GENERAL DE ELECTRICIDAD NÚCLEO DE ELVILLAR/BILAR

sustatzailea / promotor:

Arabako Foru Aldundia
Hirigintza eta Ingurumen Saila
Hirigintza Zerbitzua
Lurralde Informazio

Diputación Foral de Álava
Departamento de Urbanismo y Medio Ambiente
Servicio de Urbanismo
Información Territorial

kokalekua / situación: T.M. DE ELVILLAR/BILAR

eskala / escala: A1 original: 1/1.000

berrikuspena / revisión: rev 0.1

plano zk / nº plano: 13

horria zk / nº hoja: 02/02

inbentarioaren data / fecha de inventario: DICIEMBRE 2004

aholkularia / consultor:

geotech
CONSULTORA MEDIOAMBIENTAL
www.infogeotech.com
Parque Tecnológico de Araba
c/ Albert Einstein, 15
01510 Miñano - Araba
Tlf: 945010949 - Fax: 945010948
mail: info@infogeotech.com
url: www.infogeotech.com