






- sin escalar
- DESCRIPCIÓN**
-  ERM
  -  NTE IGN 18 LLAVE DE PASO
  -  NTE IGN 9 ARQUETA DE ACOMETIDA

- TIPO DE RED**
-  ACOMETIDA
  -  RED GENERAL

 LIMITE CASCO URBANO

**AHI-120/11-KS5**

**ABRIL 2013**


INVENTARIO DE REDES DE ABASTECIMIENTO, SANAMIENTO, PAVIMENTACIÓN Y CANALIZACIONES DE ELECTRICIDAD, ALUMBRADO, COMUNICACIONES Y GAS PARA SU INCLUSIÓN EN EL PLANEAMIENTO URBANÍSTICO DE EL CIEGO

**MAPA DE LA RED DE GAS DEL NÚCLEO DE EL CIEGO**


 Diputación Foral de Álava  
 Departamento de Infraestructuras y Obras Públicas  
 Dirección General de Urbanismo y Medio Ambiente

**T.M. DE EL CIEGO**

**A3: 1/1.000**



rev 0.1

ELC-07

03 - 09

**JULIO 2012**



Parque Tecnológico de Álava  
 Albert Einstein 44-bajo  
 01510 - MIÑANO (Álava)  
 Tfno: 945-010949 Fax: 945-010948  
 www.geotech.es