

sin escalar

- DESCRIPCIÓN**
- ARQUETA DE REGISTRO
 - ⊠ CENTRO DE TRANSFORMACIÓN
 - NTE IER 21 ARMARIO DE ACOMETIDA
 - ⊞ POSTE
 - ⊞ TORRE
 - TUBO SOTERRADO
- TENSIÓN, TENDIDO**
- ALTA, AÉREA
 - ALTA, SUBTERRÁNEA
 - BAJA, AÉREA
 - - - BAJA, SUBTERRÁNEA

LÍMITE CASCO URBANO

AHI-120/11-KS5

ABRIL 2013

INVENTARIO DE REDES DE ABASTECIMIENTO, SANEAMIENTO, PAVIMENTACIÓN Y CANALIZACIÓN DE ELECTRICIDAD, ALUMBRADO, COMUNICACIONES Y GAS PARA SU INCLUSIÓN EN EL PLANEAMIENTO URBANÍSTICO DE ELCIEGO

MAPA DE LA RED ELÉCTRICA DE ALTA TENSIÓN DEL MUNICIPIO DE ELCIEGO



T.M. DE ELCIEGO

A3: 1/8.000

rev 0.1

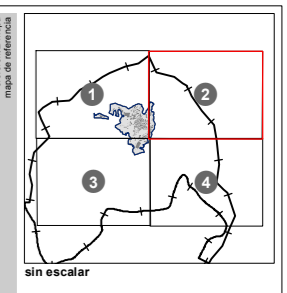
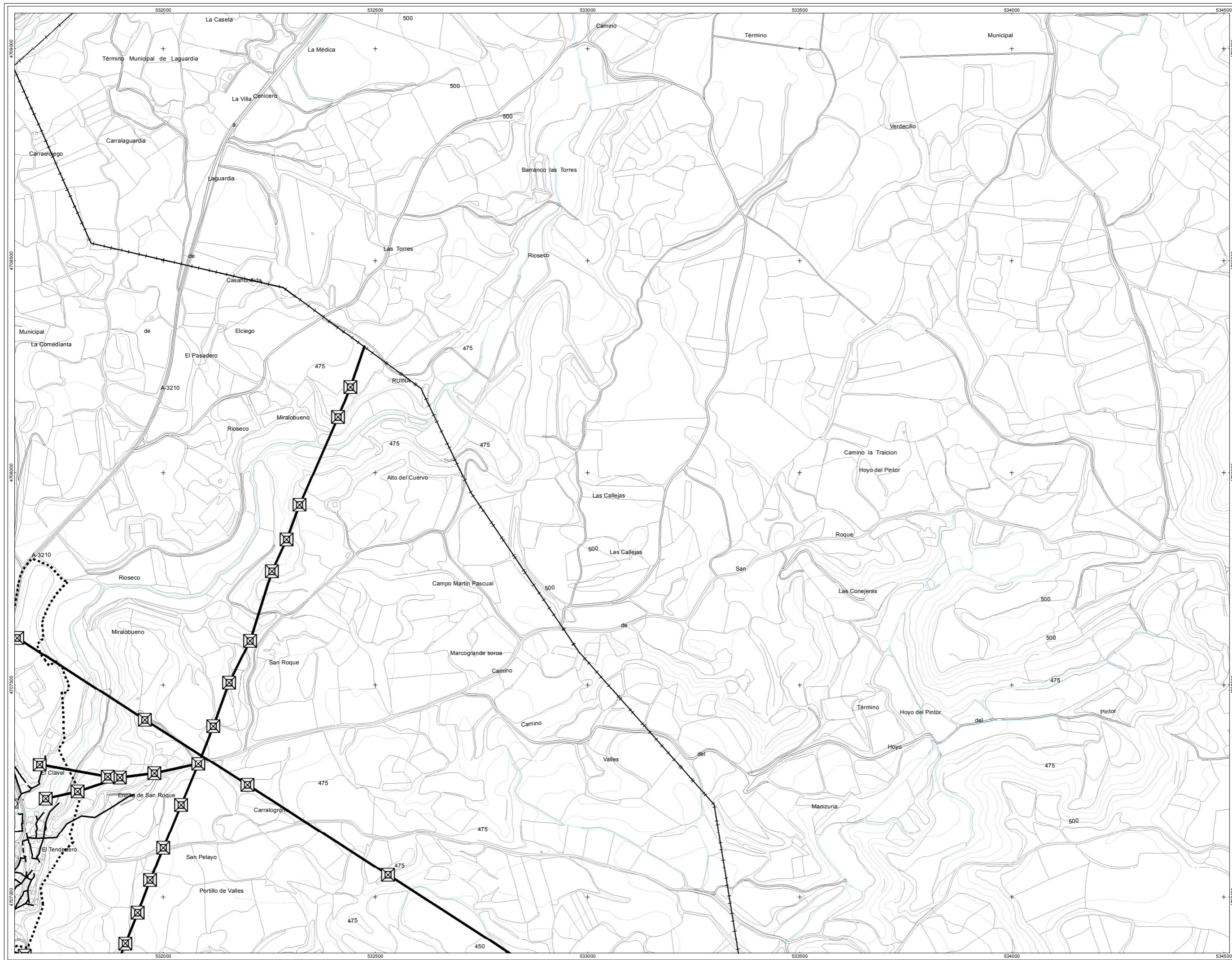
ELC-03B

01 - 04

JULIO 2012

Medio Ambiente
TERRA SPQ
GIS

Parque Tecnológico de Álava
Albert Einstein 44-bajo
01510 - MIÑANO (Álava)
Tfno: 945-010949 Fax: 945-010948
www.geotech.es



- DESCRIPCIÓN**
- ARQUETA DE REGISTRO
 - NTE IER 21 ARMARIO DE ACOMETIDA
 - ⊠ POSTE
 - ⊠ TORRE
 - TUBO SOTERRADO
- TENSIÓN, TENDIDO**
- ALTA, AÉREA
 - ALTA, SUBTERRÁNEA
 - BAJA, AÉREA
 - - - BAJA, SUBTERRÁNEA
- LIMITE CASCO URBANO

AHI-120/11-KS5

ABRIL 2013

INVENTARIO DE REDES DE ABASTECIMIENTO Y SANEAMIENTO, PAVIMENTACIÓN Y CANALIZACIONES DE ELECTRICIDAD, ALUMBRADO, COMUNICACIONES Y GAS PARA SU INCLUSIÓN EN EL PLANEAMIENTO URBANÍSTICO DE ELICIEGO

MAPA DE LA RED ELÉCTRICA DE ALTA TENSIÓN DEL MUNICIPIO DE ELICIEGO

San Sebastián de los Reyes
 Ayuntamiento de Álava
 Dirección Foral de Álava
 Dirección Provincial de Elciego

T.M. DE ELICIEGO

A3: 1/8.000

0 60 120 240 mts

rev 0.1

ELC-03B

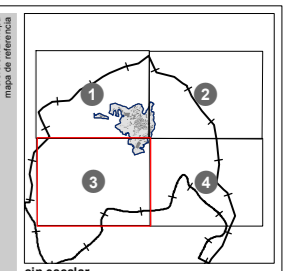
02 - 04

JULIO 2012

geotech

MEDIO AMBIENTE
 TIA3PQ
 GS

Parque Tecnológico de Álava
 Albert Einstein 44-bajo
 01510 - MIÑANO (Álava)
 Tfno: 945-010949 Fax: 945-010948
 www.geotech.es



sin escalar

DESCRIPCIÓN

- ARQUETA DE REGISTRO
- ⊠ CENTRO DE TRANSFORMACIÓN
- NTE IER 21 ARMARIO DE ACOMETIDA
- ⊞ POSTE
- ⊞ TORRE
- TUBO SOTERRADO

TENSIÓN, TENDIDO

- ALTA, AÉREA
- ALTA, SUBTERRÁNEA
- BAJA, AÉREA
- - - BAJA, SUBTERRÁNEA

●●●●● LIMITE CASCO URBANO

Observaciones:

AHI-120/11-KS5

ABRIL 2013

INVENTARIO DE REDES DE ABASTECIMIENTO, SANEAMIENTO, PAVIMENTACIÓN Y CANALIZACIONES DE ELECTRICIDAD, ALUMBRADO, COMUNICACIONES Y GAS PARA SU INCLUSIÓN EN EL PLANEAMIENTO URBANÍSTICO DE ELCEIGO

MAPA DE LA RED ELÉCTRICA DE ALTA TENSIÓN DEL MUNICIPIO DE ELCEIGO



T.M. DE ELCEIGO

A3: 1/8.000

rev 0.1

ELC-03B

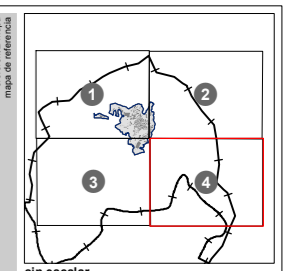
03 - 04

JULIO 2012

geotech

MEDIO AMBIENTE
TIERRAS
GS

Parque Tecnológico de Álava
Albert Einstein 44-bajo
01510 - MIÑANO (Álava)
Tfno: 945-010949 Fax: 945-010948
www.geotech.es



- DESCRIPCIÓN**
- ARQUETA DE REGISTRO
 - ⊠ CENTRO DE TRANSFORMACIÓN
 - NTE IER 21 ARMARIO DE ACOMETIDA
 - ⊞ POSTE
 - ⊞ TORRE
 - TUBO SOTERRADO
- TENSIÓN, TENDIDO**
- ALTA, AÉREA
 - ALTA, SUBTERRÁNEA
 - BAJA, AÉREA
 - - - BAJA, SUBTERRÁNEA
- LIMITE CASCO URBANO

Observaciones:

AHI-120/11-KS5

ABRIL 2013

INVENTARIO DE REDES DE ABASTECIMIENTO Y SANEAMIENTO, PAVIMENTACIÓN Y CANALIZACIONES DE ELECTRICIDAD, ALUMBRADO, COMUNICACIONES Y GAS PARA SU INCLUSIÓN EN EL PLANEAMIENTO URBANÍSTICO DE ELIEGO

MAPA DE LA RED ELÉCTRICA DE ALTA TENSIÓN DEL MUNICIPIO DE ELIEGO



T.M. DE ELIEGO

A3: 1/8.000

rev 0.1

ELC-03B

04 - 04

JULIO 2012

geotech

MEDIO AMBIENTE
TIERRAS
GS

Parque Tecnológico de Álava
Albert Einstein 44-bajo
01510 - MIÑANO (Álava)
Tfno: 945-010949 Fax: 945-010948
www.geotech.es