







sin escalar

ALUMBRADO TIPO

-  LUMINARIA DE FACHADA
-  LUMINARIA DE POSTE
-  REGISTRO
-  LUMINARIA DE SUELO

TIPO DE RED

-  AEREA
-  SUBTERRANEA

INFORMACIÓN DERIVADA DE PROYECTO

LIMITE CASCO URBANO

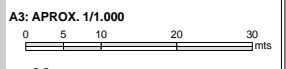
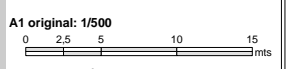
AHI-186/09-KS5

MARZO 2010

INVENTARIO DE REDES DE ABASTECIMIENTO, SANEAMIENTO, PAVIMENTACIÓN Y CANALIZACIONES DE ELECTRICIDAD, ALUMBRADO, COMUNICACIONES Y GAS PARA SU INCLUSIÓN EN EL PLANEAMIENTO URBANÍSTICO DE CAMPEZO

MAPA DE LA RED DE ALUMBRADO DEL NÚCLEO DE BUJANDA

T.M. DE CAMPEZO



rev 0.0

BUJ-01

01-01

MARZO 2010



Parque Tecnológico de Araba
c/ Albert Einstein, 44
01510 Miñano - Araba
Tlf: 945010949 - Fax: 945010948
mail: info@infogeotech.com
url: www.infogeotech.com