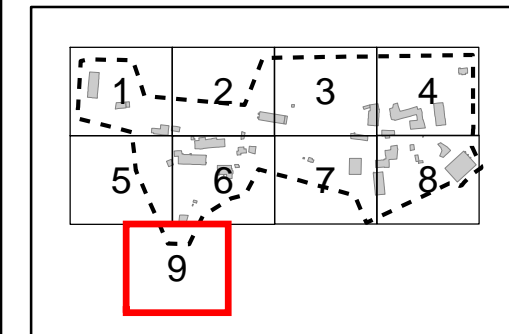




537600

537700



Mapa de referencia / Erreferentzi mapa

DESCRIPCION / DESKRIBAPENA

-  CALLE
-  PLAZA

- - - LIMITE CASCO URBANO

INVENTARIO DE REDES DE SERVICIO DE LOS NÚCLEOS DEL AYUNTAMIENTO DE BERNEDO (2015)

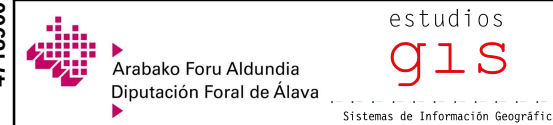
Nº 9 - MAPA DE LA RED VIARIA DEL NÚCLEO DE VILLAFRÍA

ESCALA 1:500 ESKALA

0 5 10 20 Metros

Sistema de referencia ETRS89. Proyección UTM. Huso 30 norte

MARZO 2017



Arabako Foru Aldundia
Diputación Foral de Álava

estudios gis
Sistemas de Información Geográfica

4719000



4719000

4718900



4718900

537600

537700