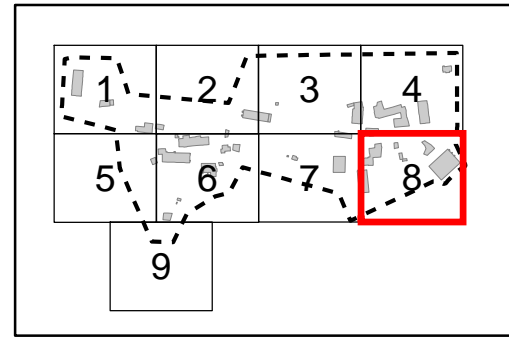
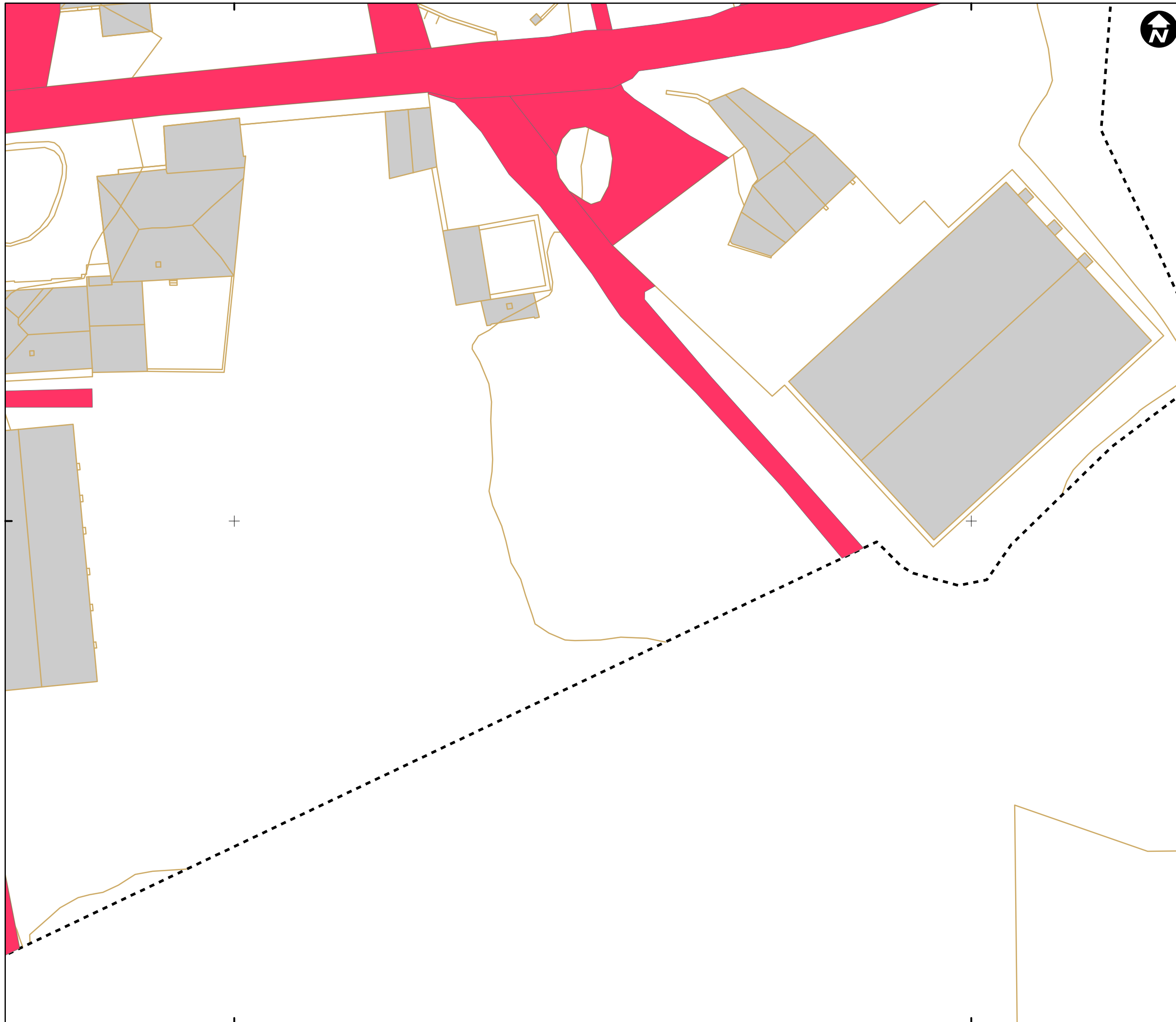


538000

538100



Mapa de referencia / Erreferentzi mapa

DESCRIPCION / DESKRIBAPENA

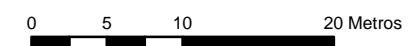
- CALLE
- PLAZA

- - - LIMITE CASCO URBANO

INVENTARIO DE REDES DE SERVICIO DE LOS NÚCLEOS DEL AYUNTAMIENTO DE BERNEDO (2015)

Nº 8 - MAPA DE LA RED VIARIA DEL NÚCLEO DE VILAFRÍA

ESCALA 1:500 ESKALA



Sistema de referencia ETRS89.
Proyección UTM. Huso 30 norte

MARZO 2017

Arabako Foru Aldundia
Diputación Foral de Álava

estudios
gis
Sistemas de Información Geográfica

538000

538100

4719100

4719100