

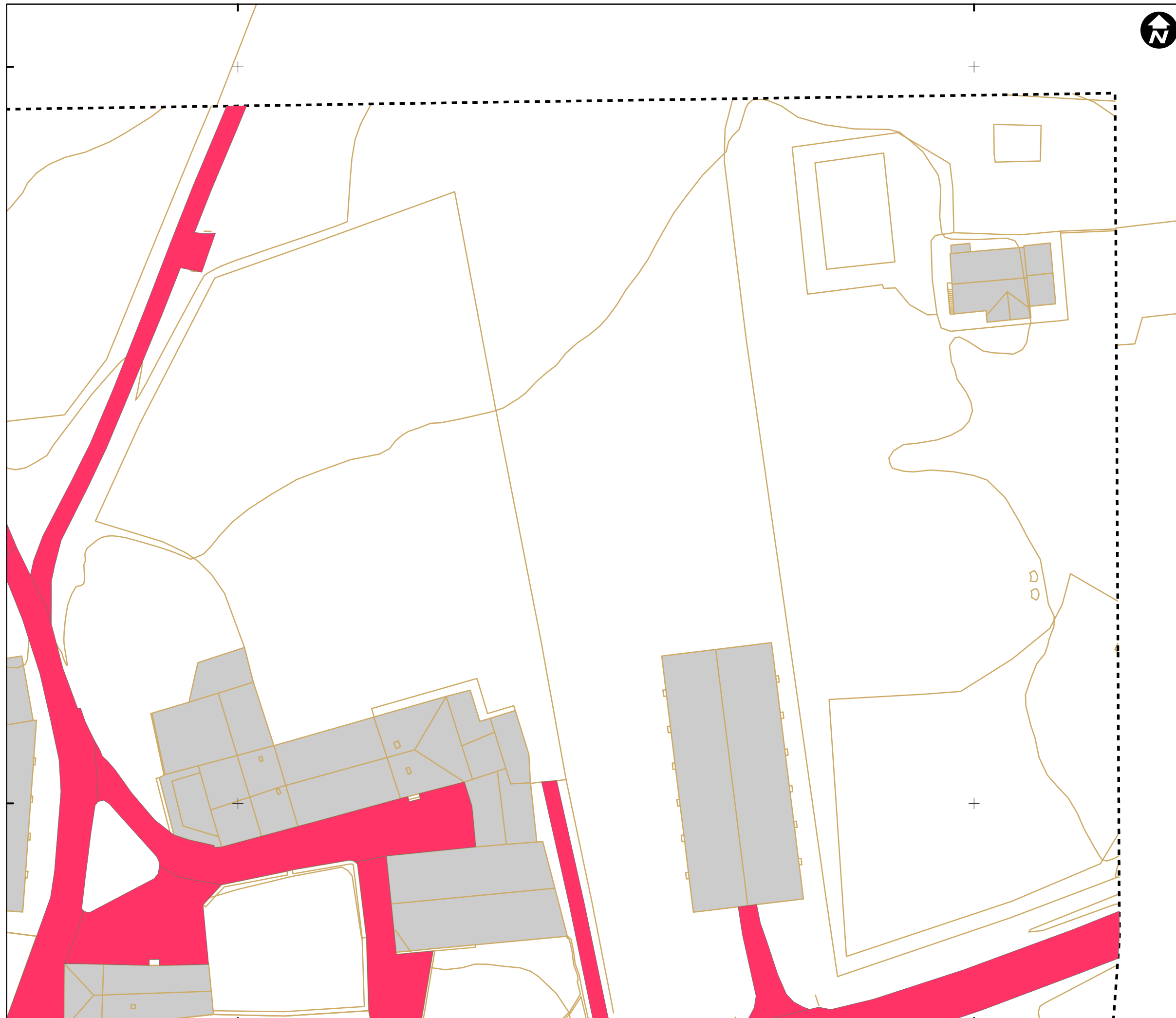
538000

538100



4719300

4719300

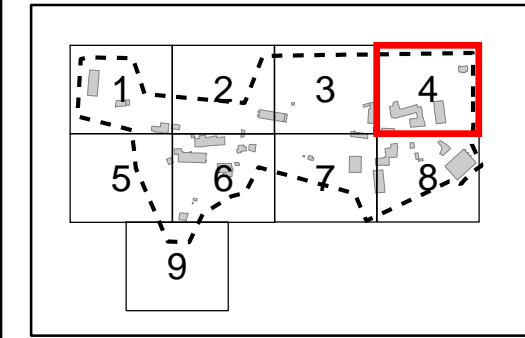


4719200

4719200



538000

538100



Mapa de referencia / Erreferentzi mapa

DESCRIPCION / DESKRIBAPENA

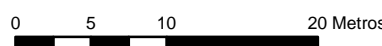
-  CALLE
-  PLAZA

- - - LIMITE CASCO URBANO

INVENTARIO DE REDES DE SERVICIO DE LOS NÚCLEOS DEL AYUNTAMIENTO DE BERNEDO (2015)


Nº 4 - MAPA DE LA RED VIARIA DEL NÚCLEO DE VILAFRÍA

ESCALA 1:500 ESKALA




Sistema de referencia ETRS89.
Proyección UTM. Huso 30 norte

MARZO 2017



Arabako Foru Aldundia
Diputación Foral de Álava



estudios
gis
Sistemas de Información Geográfica