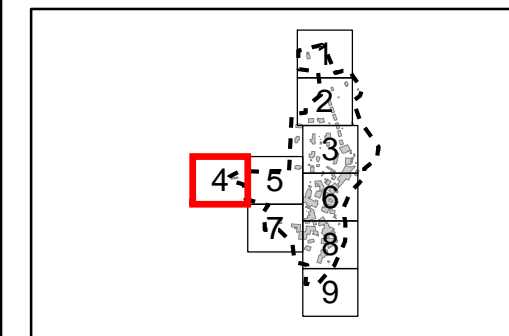


540100

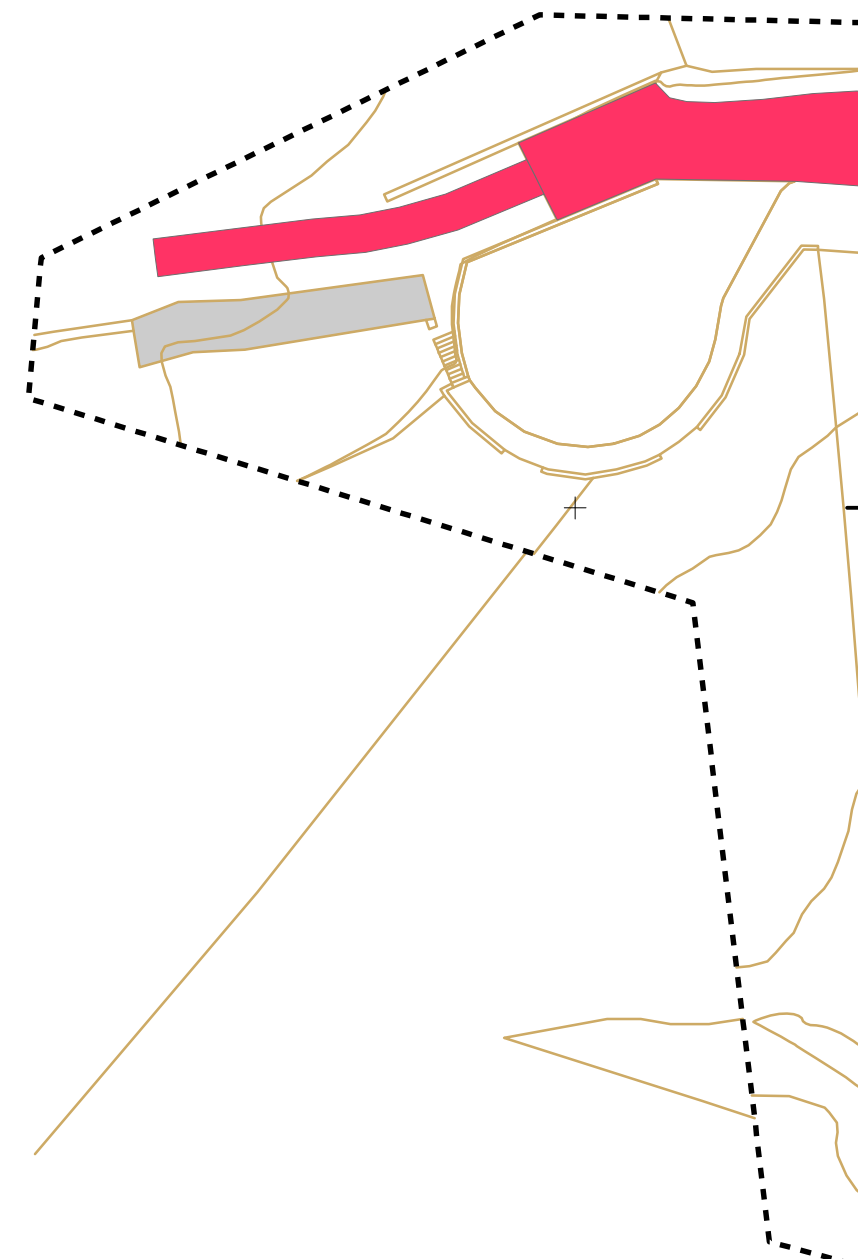
540200



Mapa de referencia / Erreferentzi mapa

DESCRIPCION / DESKRIBAPENA

- CALLE
- PLAZA

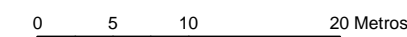


- - - LIMITE CASCO URBANO

INVENTARIO DE REDES DE SERVICIO DE LOS NÚCLEOS DEL AYUNTAMIENTO DE BERNEDO (2015)

Nº 4 - MAPA DE LA RED VIARIA DEL NÚCLEO DE URTURI

ESCALA 1:500 ESKALA



Sistema de referencia ETRS89. Proyección UTM. Huso 30 norte

MARZO 2017

540100

540200

4722900

4722900