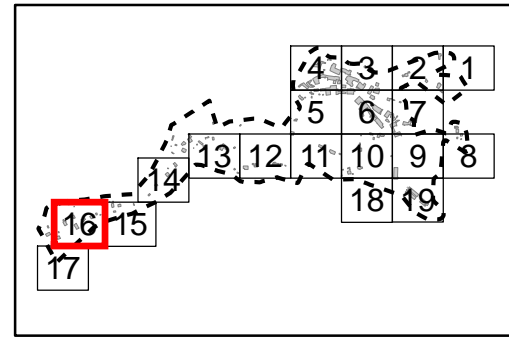
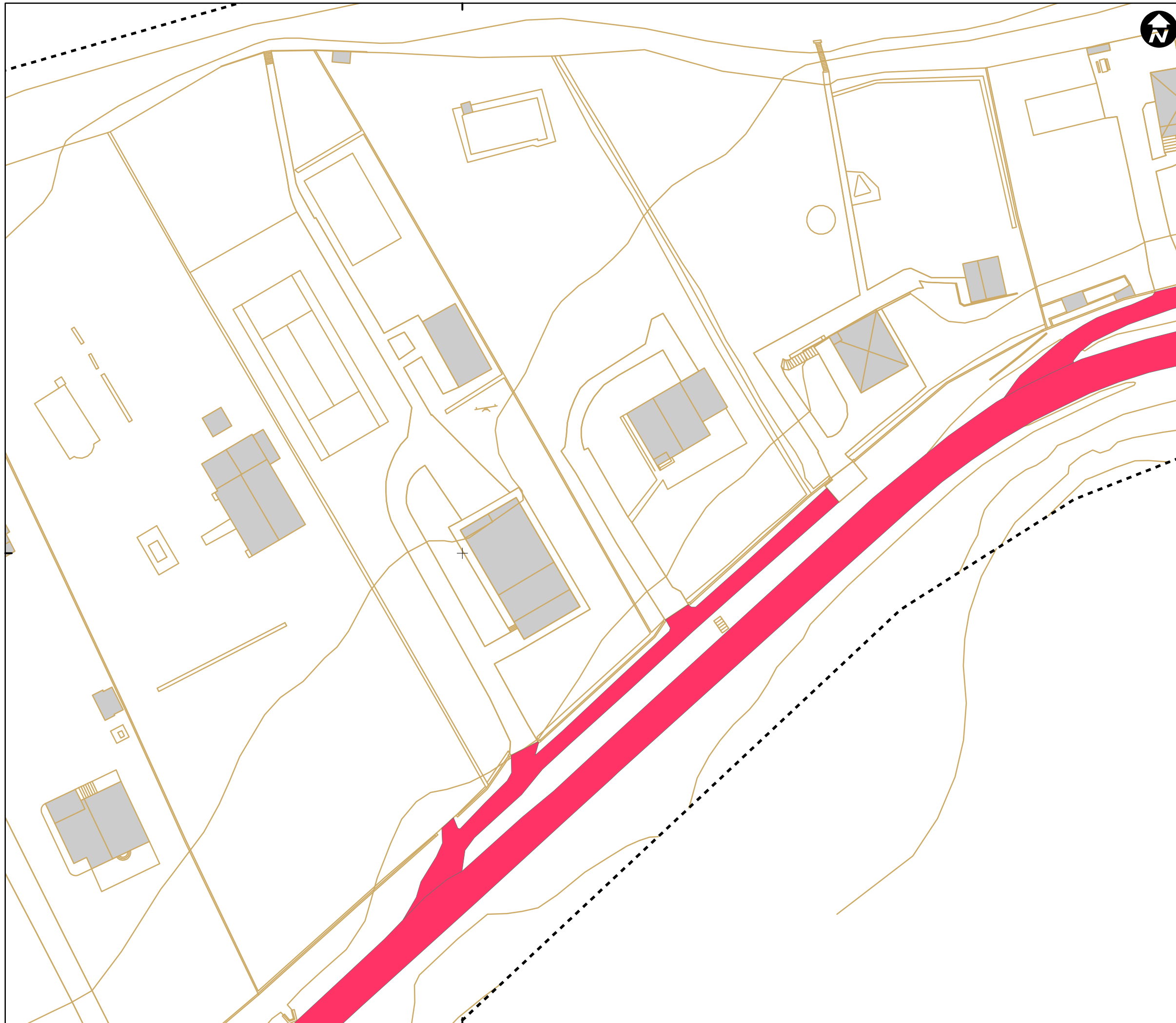


532400



Mapa de referencia / Erreferentzi mapa

DESCRIPCION / DESKRIBAPENA

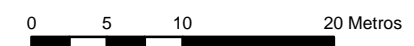
- CALLE
- PLAZA

- - - LIMITE CASCO URBANO

INVENTARIO DE REDES DE SERVICIO DE LOS NÚCLEOS DEL AYUNTAMIENTO DE BERNEDO (2015)

Nº 16 - MAPA DE LA RED VIARIA DEL NÚCLEO DE URARTE

ESCALA 1:500 ESKALA



Sistema de referencia ETRS89. Proyección UTM. Huso 30 norte

MARZO 2017

Arabako Foru Aldundia
 Diputación Foral de Álava

estudios
gis
 Sistemas de Información Geográfica

4727100

4727100

532400