

545800

545900



4724500

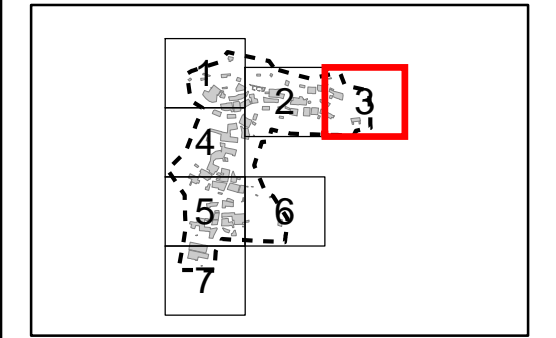
4724500

4724400

4724400


545800

545900



Mapa de referencia / Erreferentzi mapa

DESCRIPCION / DESKRIBAPENA

-  CALLE
-  PLAZA

- - - LIMITE CASCO URBANO

INVENTARIO DE REDES DE SERVICIO DE LOS NÚCLEOS DEL AYUNTAMIENTO DE BERNEDO (2015)


Nº 3 - MAPA DE LA RED VIARIA DEL NÚCLEO DE SAN ROMÁN DE CAMPEZO

ESCALA 1:500 ESKALA



Sistema de referencia ETRS89. Proyección UTM. Huso 30 norte

MARZO 2017



Arabako Foru Aldundia  
Diputación Foral de Álava

estudios gis  
Sistemas de Información Geográfica