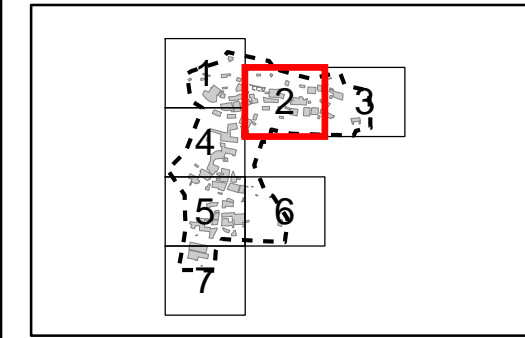
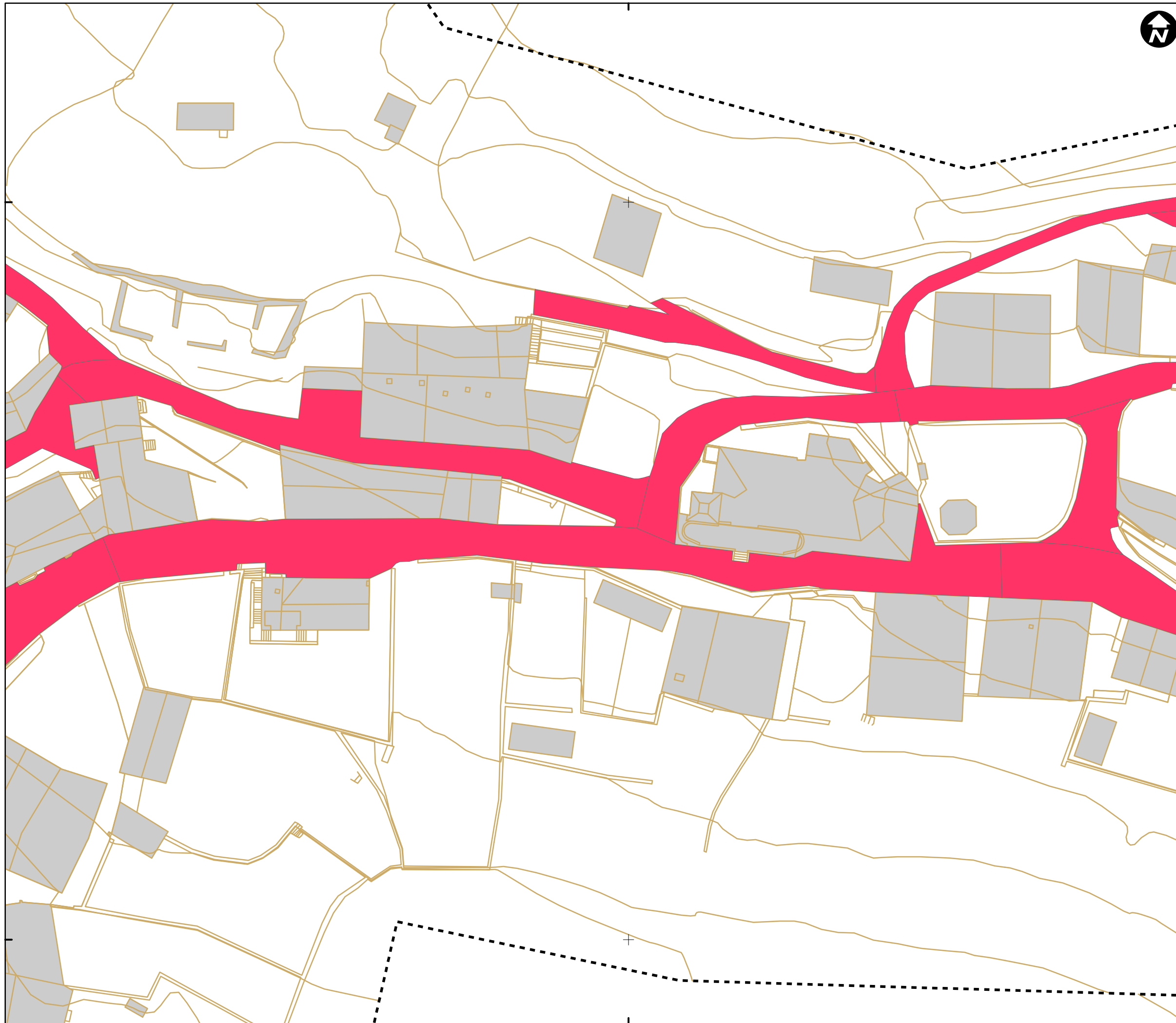




545700



Mapa de referencia / Erreferentzi mapa

DESCRIPCION / DESKRIBAPENA

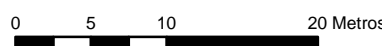
-  CALLE
-  PLAZA

- - - LIMITE CASCO URBANO

INVENTARIO DE REDES DE SERVICIO DE LOS NÚCLEOS DEL AYUNTAMIENTO DE BERNEDO (2015)


Nº 2 - MAPA DE LA RED VIARIA DEL NÚCLEO DE SAN ROMÁN DE CAMPEZO

ESCALA 1:500 ESKALA




Sistema de referencia ETRS89.
Proyección UTM. Huso 30 norte

MARZO 2017



Arabako Foru Aldundia
Diputación Foral de Álava



estudios
gis
Sistemas de Información Geográfica

4724500

4724500

4724400

4724400

545700