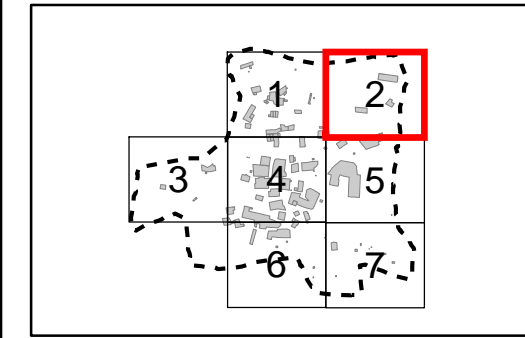
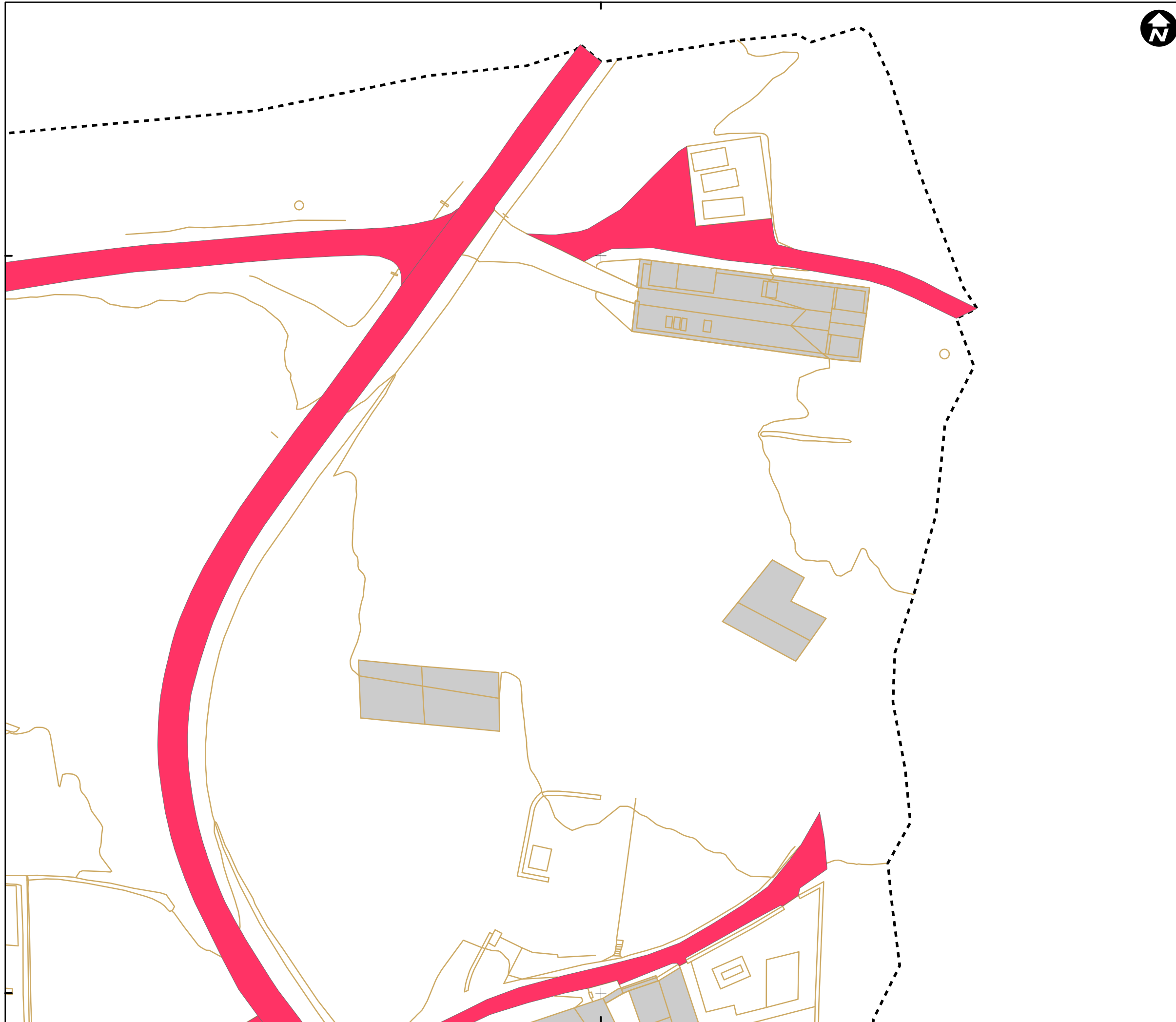




539100



Mapa de referencia / Erreferentzi mapa

DESCRIPCION / DESKRIBAPENA

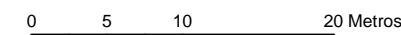
-  CALLE
-  PLAZA

- - - LIMITE CASCO URBANO

INVENTARIO DE REDES DE SERVICIO DE LOS NÚCLEOS DEL AYUNTAMIENTO DE BERNEDO (2015)


Nº 2 - MAPA DE LA RED VIARIA DEL NÚCLEO DE NAVARRETE

ESCALA 1:500 ESKALA



Sistema de referencia ETRS89. Proyección UTM. Huso 30 norte

MARZO 2017

 Arabako Foru Aldundia
 Diputación Foral de Álava

estudios
gis
 Sistemas de Información Geográfica

4720800

4720800

4720700

4720700

539100