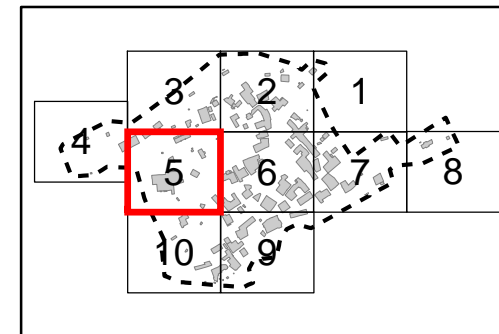
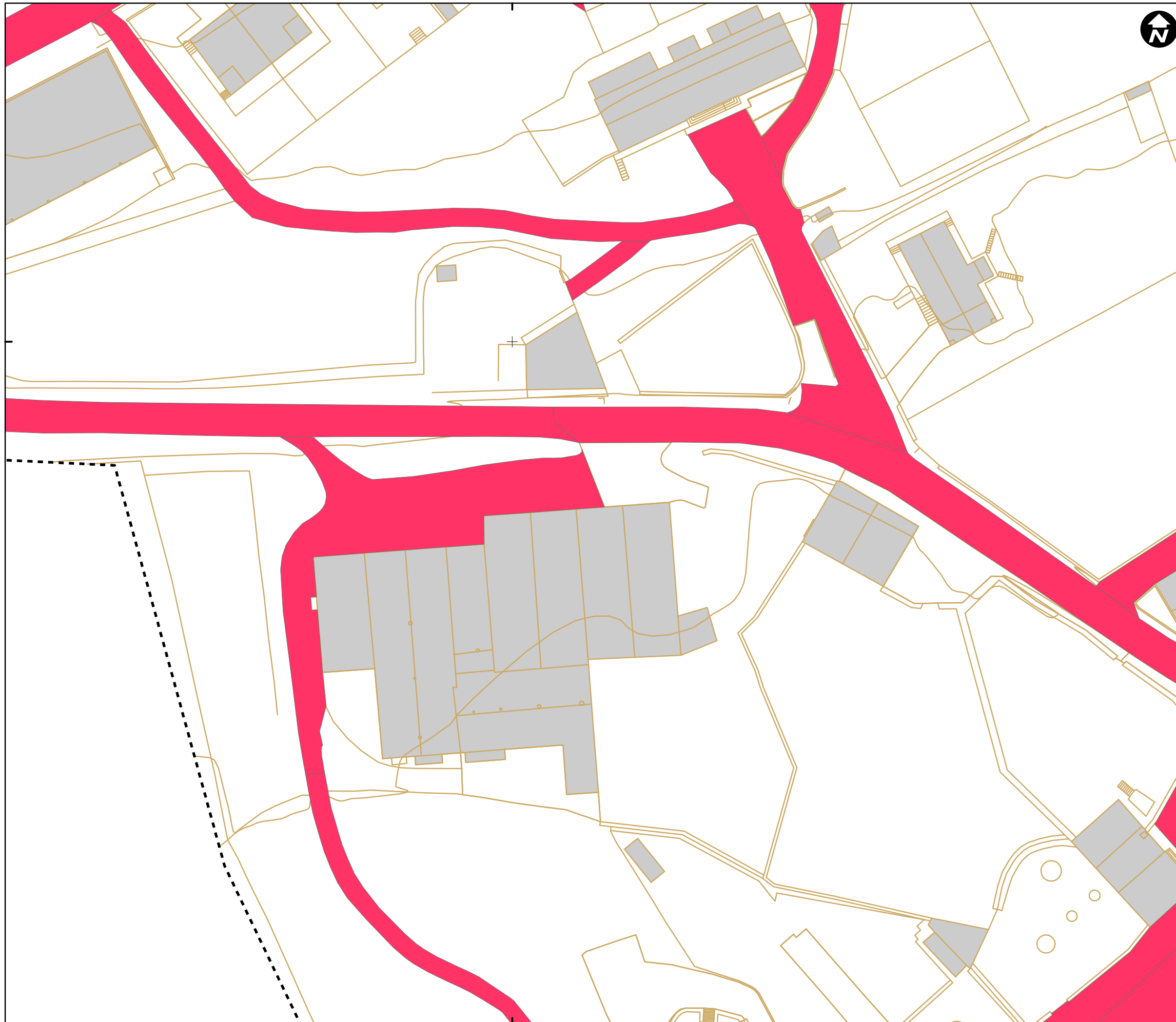




535500



Mapa de referencia / Erreferentzi mapa

**DESCRIPCION / DESKRIBAPENA**

-  CALLE
-  PLAZA

- - - LIMITE CASCO URBANO

**INVENTARIO DE REDES DE SERVICIO DE LOS NÚCLEOS DEL AYUNTAMIENTO DE BERNEDO (2015)**

**Nº 5 - MAPA DE LA RED VIARIA DEL NÚCLEO DE MARKINEZ**

**ESCALA 1:500 ESKALA**



Sistema de referencia ETRS89.  
Proyección UTM. Huso 30 norte

**MARZO 2017**



535500

4727900

4727900