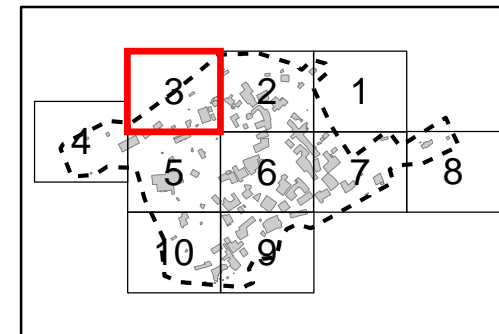
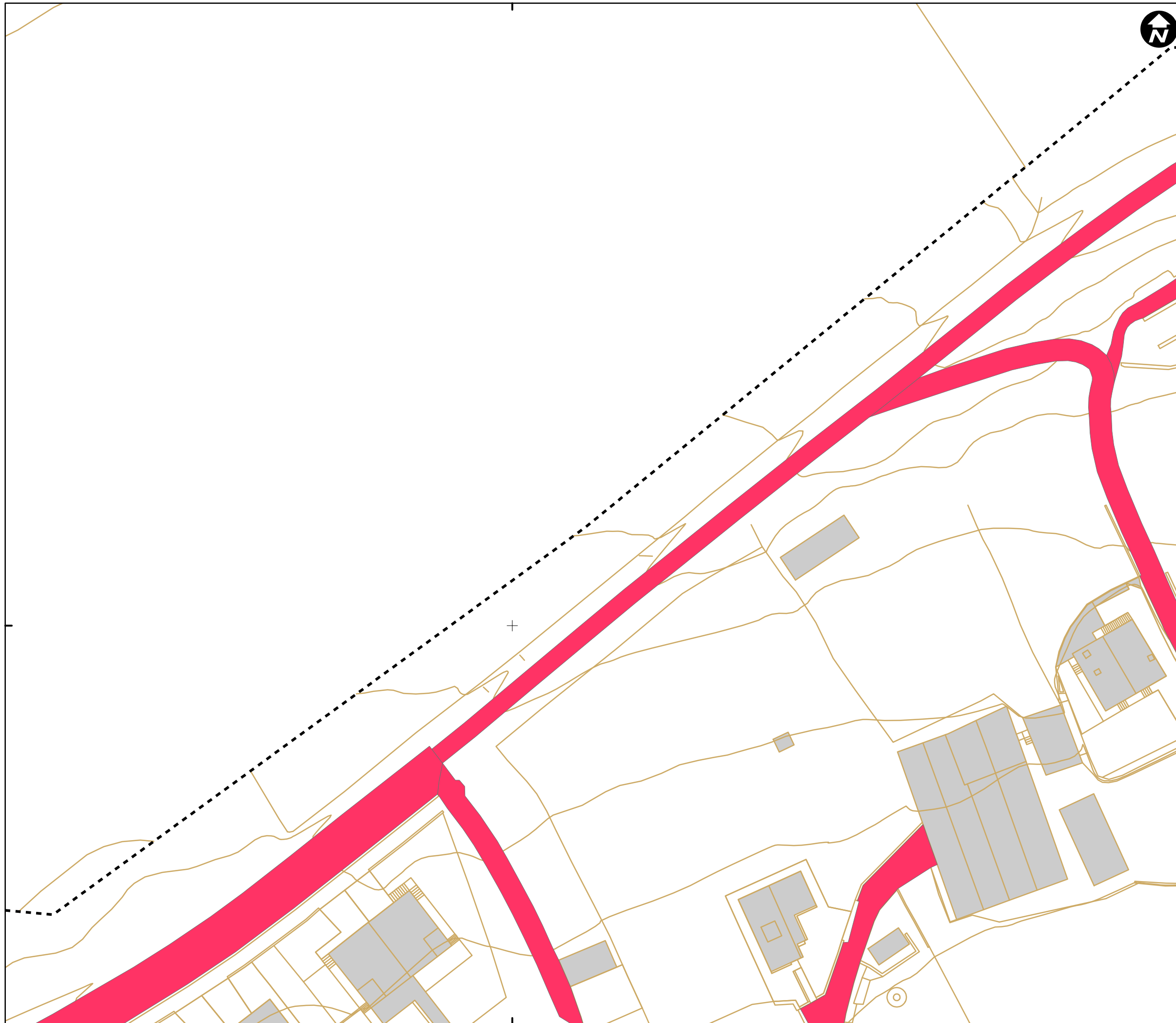




535500



Mapa de referencia / Erreferentzi mapa

DESCRIPCION / DESKRIBAPENA

-  CALLE
-  PLAZA

- - - LIMITE CASCO URBANO

INVENTARIO DE REDES DE SERVICIO DE LOS NÚCLEOS DEL AYUNTAMIENTO DE BERNEDO (2015)

Nº 3 - MAPA DE LA RED VIARIA DEL NÚCLEO DE MARKINEZ

ESCALA 1:500 ESKALA



Sistema de referencia ETRS89.
Proyección UTM. Huso 30 norte

MARZO 2017

