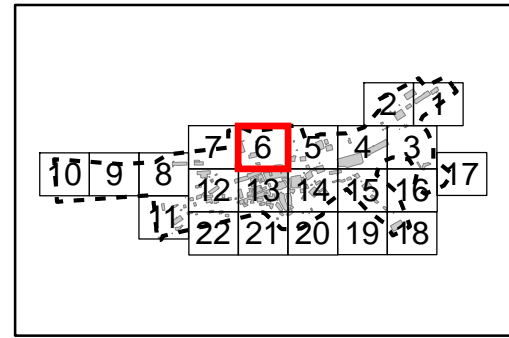
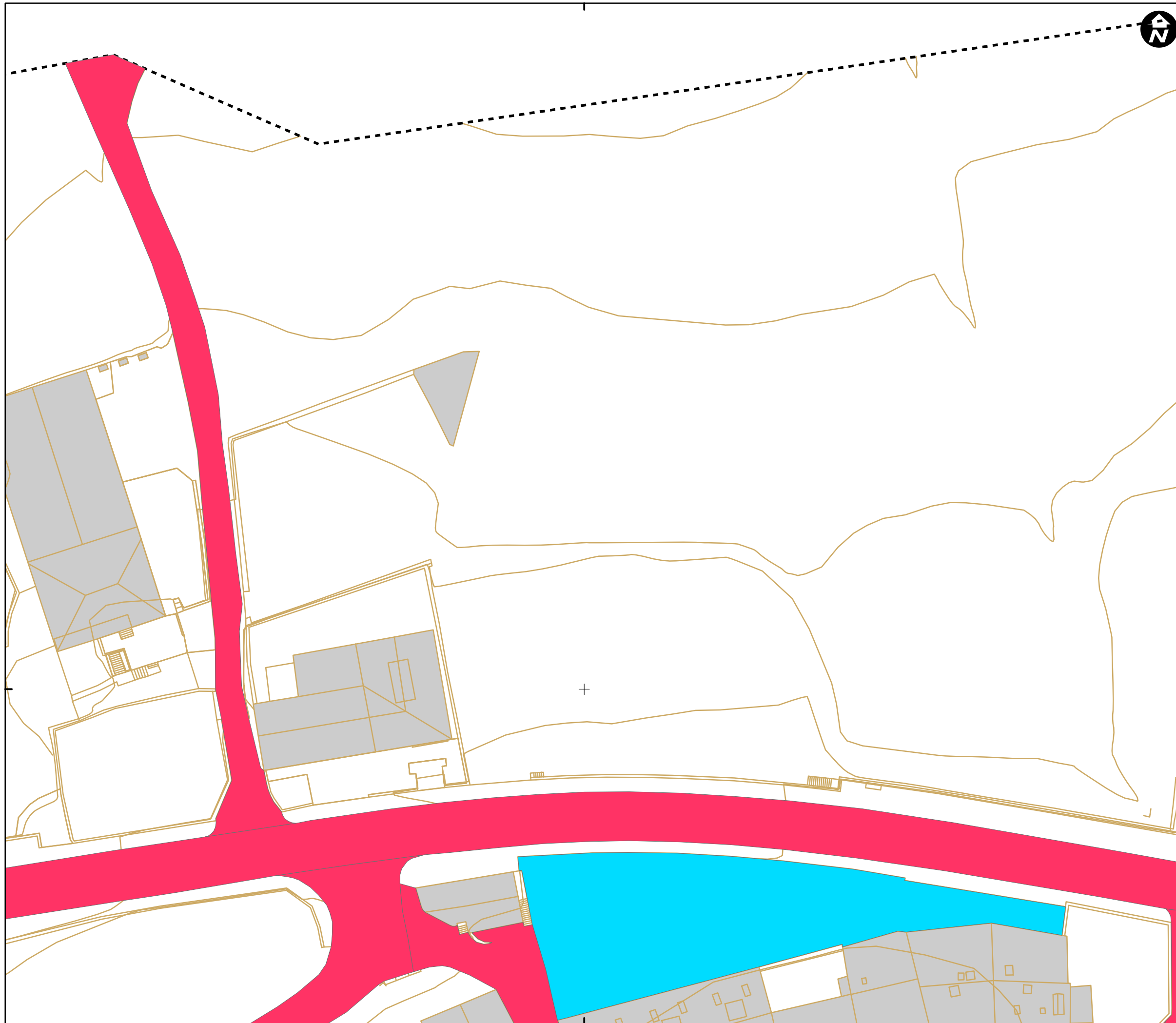


541100



Mapa de referencia / Erreferentzi mapa

DESCRIPCION / DESKRIBAPENA

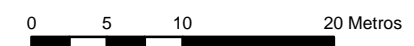
- CALLE
- PLAZA

- - - LIMITE CASCO URBANO

INVENTARIO DE REDES DE SERVICIO DE LOS NÚCLEOS DEL AYUNTAMIENTO DE BERNEDO (2015)

Nº 6 - MAPA DE LA RED VIARIA DEL NÚCLEO DE BERNEDO

ESCALA 1:500 ESKALA



Sistema de referencia ETRS89.
Proyección UTM. Huso 30 norte

MARZO 2017

Arabako Foru Aldundia
 Diputación Foral de Álava

estudios
gis
 Sistemas de Información Geográfica

541100

4719600

4719600