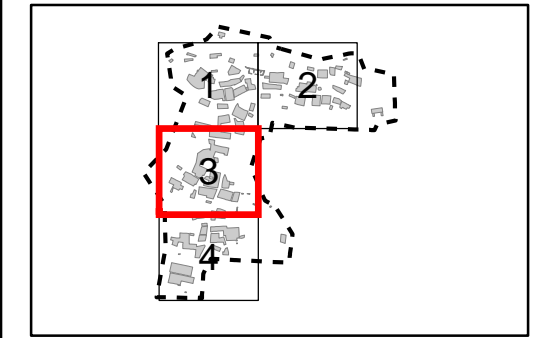
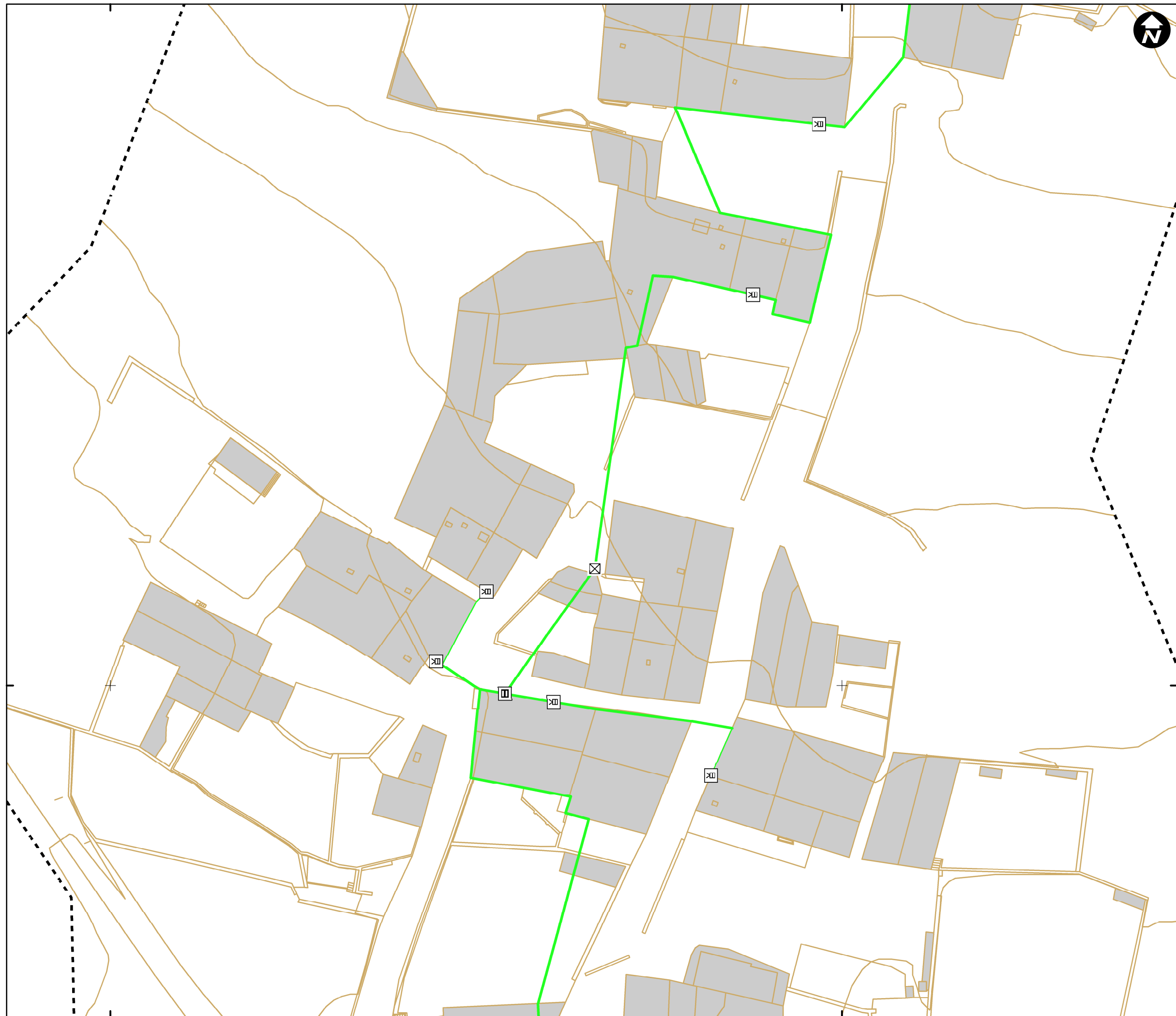








545500

545600







Mapa de referencia / Erreferentzi mapa

DESCRIPCION / DESKRIBAPENA

-  ELEMENTO DE RED DESCONOCIDO_COM
-  NTE IAT 10 ACOMETIDA
-  NTE IAT 12 ARMARIO
-  NTE IAT 20 ARQUETA DE TELECOMUNICACIONES
-  POSTE
-  TORRE

TIPO / MOTA

-  ACOMETIDA, AEREA
-  ACOMETIDA, SUBTERRANEA
-  RED GENERAL, AEREA
-  RED GENERAL, SUBTERRANEA

--- LIMITE CASCO URBANO

INVENTARIO DE REDES DE SERVICIO DE LOS NÚCLEOS DEL AYUNTAMIENTO DE BERNEDO (2015)

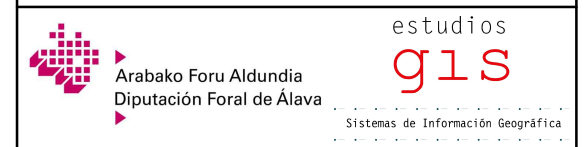
Nº 3 - MAPA DE LA RED DE TELECOMUNICACIONES DEL NÚCLEO DE SAN ROMÁN DE CAMPEZO

ESCALA 1:500 ESKALA



Sistema de referencia ETRS89.
Proyección UTM. Huso 30 norte

MARZO 2017



Arabako Foru Aldundia
Diputación Foral de Álava

estudios
gis
Sistemas de Información Geográfica

545500

545600

4724300

4724300