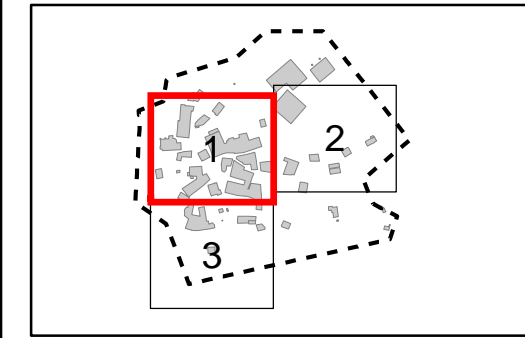
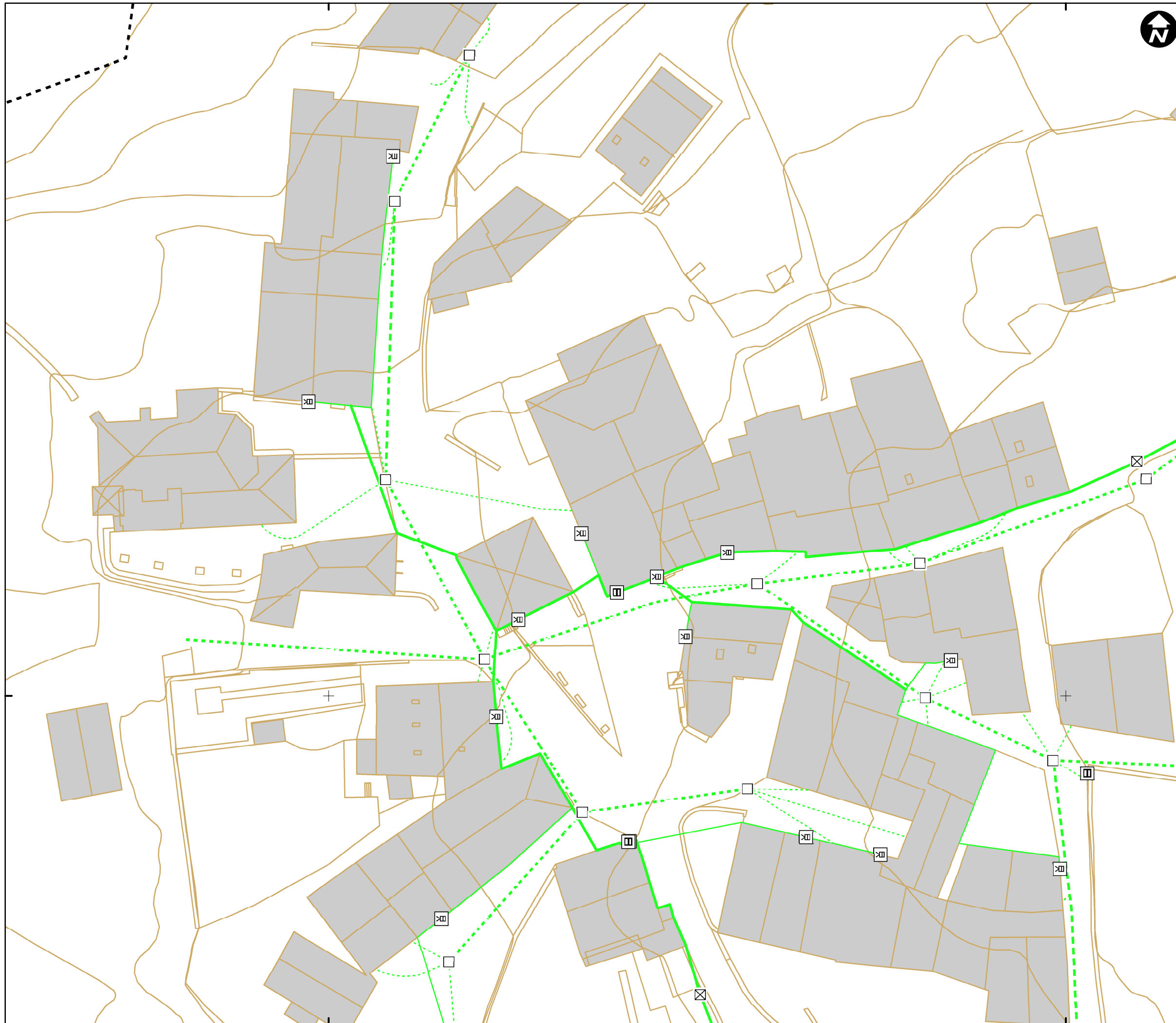


542800

542900



Mapa de referencia / Erreferentzi mapa

DESCRIPCION / DESKRIBAPENA

- ELEMENTO DE RED DESCONOCIDO_COM
- NTE IAT 10 ACOMETIDA
- NTE IAT 12 ARMARIO
- NTE IAT 20 ARQUETA DE TELECOMUNICACIONES
- POSTE
- TORRE

TIPO / MOTA


- ACOMETIDA, AEREA
- ACOMETIDA, SUBTERRANEA
- RED GENERAL, AEREA
- RED GENERAL, SUBTERRANEA

--- LIMITE CASCO URBANO

INVENTARIO DE REDES DE SERVICIO DE LOS NÚCLEOS DEL AYUNTAMIENTO DE BERNEDO (2015)

Nº 1 - MAPA DE LA RED DE TELECOMUNICACIONES DEL NÚCLEO DE QUINTANA

ESCALA 1:500 ESKALA



Sistema de referencia ETRS89.
Proyección UTM. Huso 30 norte

MARZO 2017

Arabako Foru Aldundia
Diputación Foral de Álava

estudios **gis**
Sistemas de Información Geográfica

542800

542900

4723000

4723000