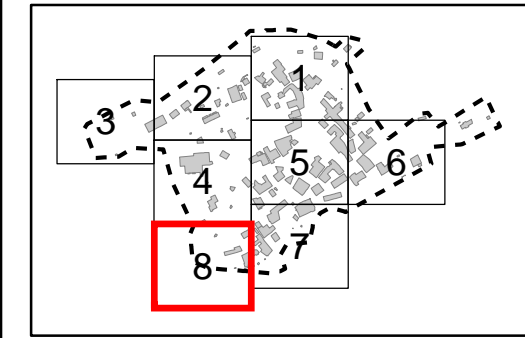








535500







Mapa de referencia / Erreferentzi mapa

**DESCRIPCION / DESKRIBAPENA**

-  ELEMENTO DE RED DESCONOCIDO\_COM
-  NTE IAT 10 ACOMETIDA
-  NTE IAT 12 ARMARIO
-  NTE IAT 20 ARQUETA DE TELECOMUNICACIONES
-  POSTE
-  TORRE

**TIPO / MOTA**

-  ACOMETIDA, AEREA
-  ACOMETIDA, SUBTERRANEA
-  RED GENERAL, AEREA
-  RED GENERAL, SUBTERRANEA

- - - LIMITE CASCO URBANO

**INVENTARIO DE REDES DE SERVICIO DE LOS NÚCLEOS DEL AYUNTAMIENTO DE BERNEDO (2015)**

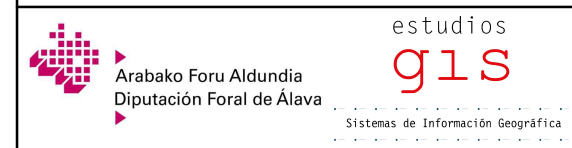
**Nº 8 - MAPA DE LA RED DE TELECOMUNICACIONES DEL NÚCLEO DE MARKINEZ**

**ESCALA 1:500 ESKALA**



Sistema de referencia ETRS89.  
Proyección UTM. Huso 30 norte

**MARZO 2017**



Arabako Foru Aldundia  
Diputación Foral de Álava

estudios  
**gis**  
Sistemas de Información Geográfica

535500

4727700

4727700