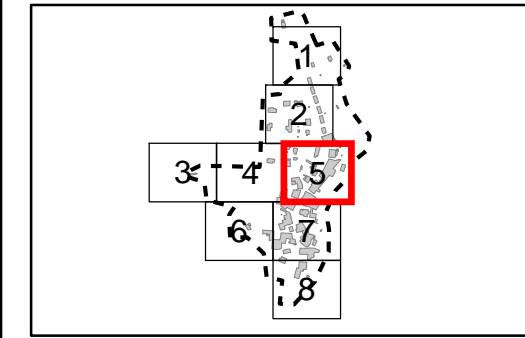
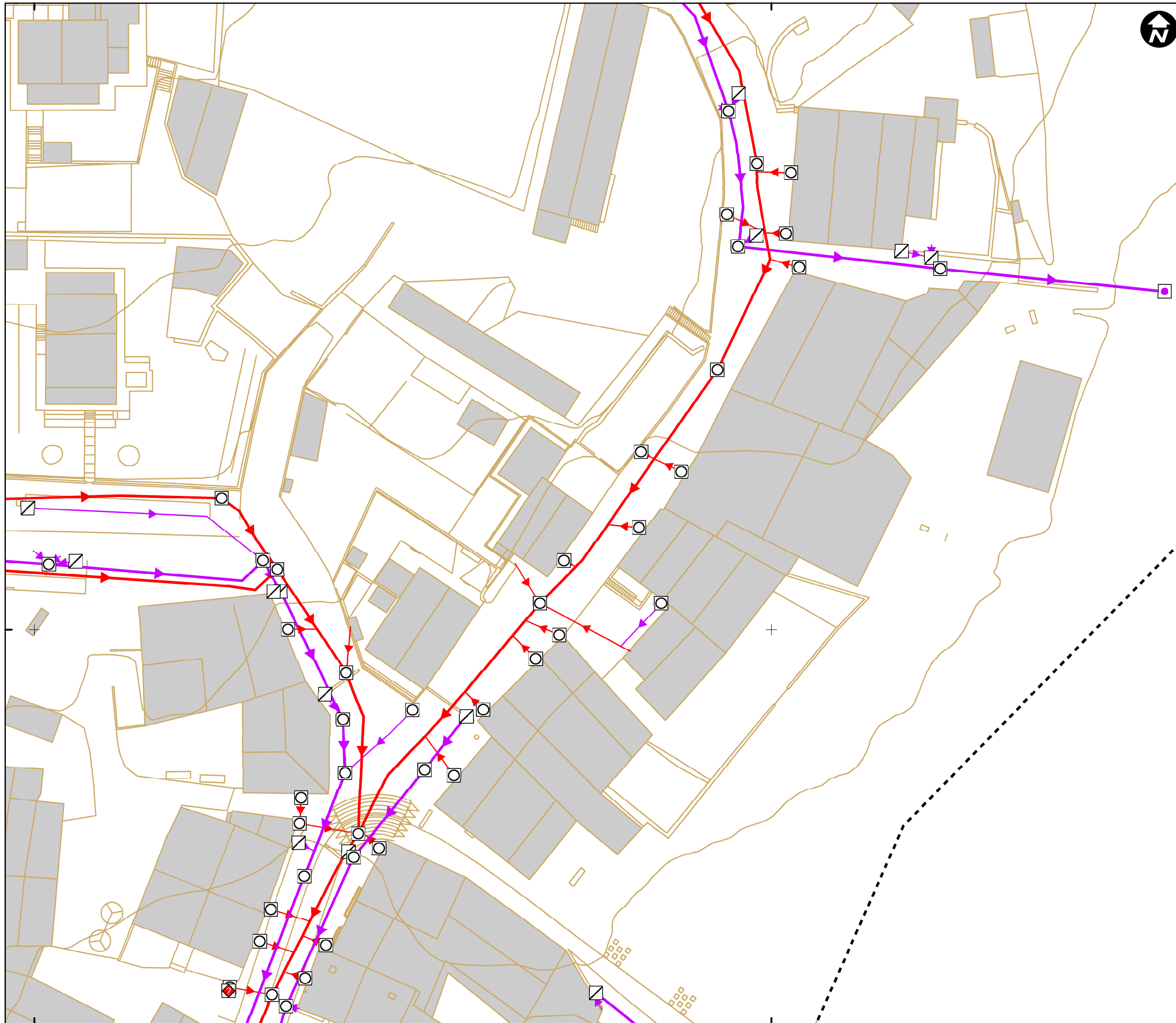


540400

540500



Mapa de referencia / Erreferentzi mapa

DESCRIPCION / DESKRIBAPENA

- EDAR
- ELEMENTO DE RED DESCONOCIDO_SAN
- GRUPO DE PRESION
- NTE ISA 12 CAMARA DE DESCARGA
- NTE ISA 13 SUMIDERO
- NTE ISA 14 POZO DE REGISTRO
- NTE ISA 18 ALIVIADERO
- NTE ISD 4 FOSA SEPTICA
- PUNTO DE VERTIDO DE AGUAS FECALES
- PUNTO DE VERTIDO DE AGUAS PLUVIALES

TIPO / MOTA

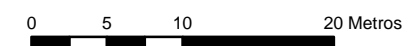
- ACOMETIDA, FECAL
- ACOMETIDA, PLUVIAL
- RED GENERAL, FECAL
- RED GENERAL, PLUVIAL

- - - LIMITE CASCO URBANO

INVENTARIO DE REDES DE SERVICIO DE LOS NÚCLEOS DEL AYUNTAMIENTO DE BERNEDO (2015)

Nº 5 - MAPA DE LA RED DE SANEAMIENTO DEL NÚCLEO DE URTURI

ESCALA 1:500 ESKALA



Sistema de referencia ETRS89. Proyección UTM. Huso 30 norte

MARZO 2017

Arabako Foru Aldundia
Diputación Foral de Álava

estudios
gis
Sistemas de Información Geográfica

540400

540500

4722900

4722900