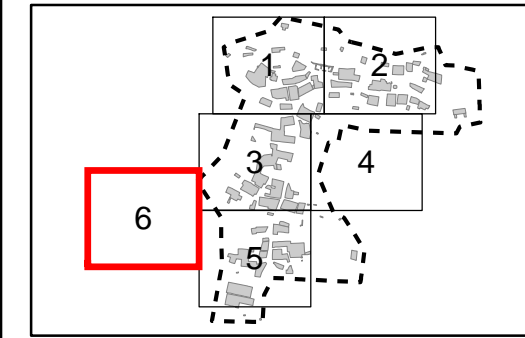
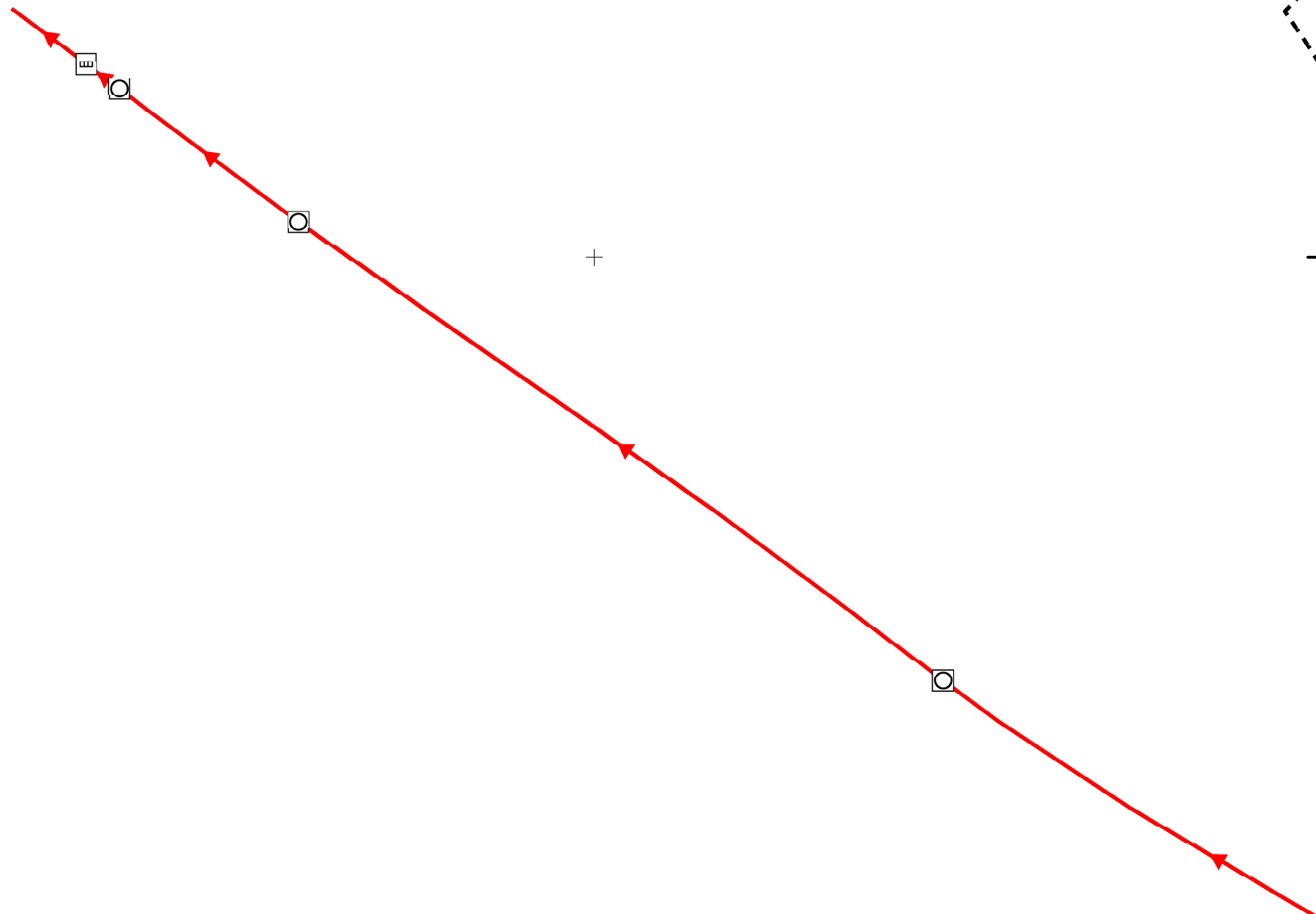


545400



Mapa de referencia / Erreferentzi mapa

DESCRIPCION / DESKRIBAPENA

- EDAR
- ELEMENTO DE RED DESCONOCIDO_SAN
- GRUPO DE PRESION
- NTE ISA 12 CAMARA DE DESCARGA
- NTE ISA 13 SUMIDERO
- NTE ISA 14 POZO DE REGISTRO
- NTE ISA 18 ALIVIADERO
- NTE ISD 4 FOSA SEPTICA
- PUNTO DE VERTIDO DE AGUAS FECALES
- PUNTO DE VERTIDO DE AGUAS PLUVIALES

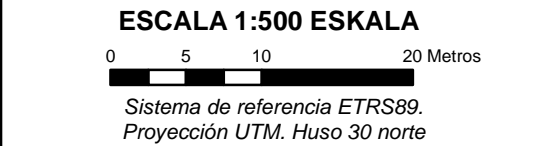
TIPO / MOTA

- ACOMETIDA, FECAL
- ACOMETIDA, PLUVIAL
- RED GENERAL, FECAL
- RED GENERAL, PLUVIAL

- - - LIMITE CASCO URBANO

INVENTARIO DE REDES DE SERVICIO DE LOS NÚCLEOS DEL AYUNTAMIENTO DE BERNEDO (2015)

Nº 6 - MAPA DE LA RED DE SANEAMIENTO DEL NÚCLEO DE SAN ROMÁN DE CAMPEZO



MARZO 2017

Arabako Foru Aldundia
Diputación Foral de Álava

estudios
gis
Sistemas de Información Geográfica

4724300

4724300

4724200

4724200

545400