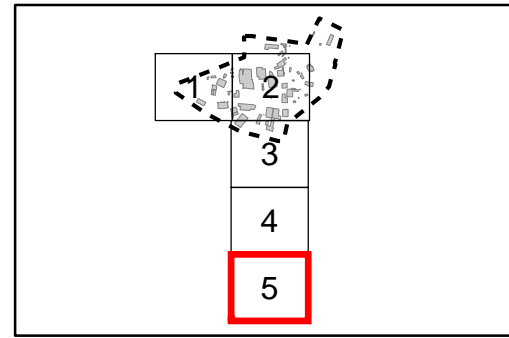


4734200

533800













4734200







Mapa de referencia / Erreferentzi mapa

**DESCRIPCION / DESKRIBAPENA**

-  EDAR
-  ELEMENTO DE RED DESCONOCIDO\_SAN
-  GRUPO DE PRESION
-  NTE ISA 12 CAMARA DE DESCARGA
-  NTE ISA 13 SUMIDERO
-  NTE ISA 14 POZO DE REGISTRO
-  NTE ISA 18 ALIVIADERO
-  NTE ISD 4 FOSA SEPTICA
-  PUNTO DE VERTIDO DE AGUAS FECALES
-  PUNTO DE VERTIDO DE AGUAS PLUVIALES

**TIPO / MOTA**

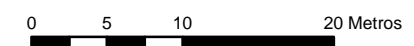
-  ACOMETIDA, FECAL
-  ACOMETIDA, PLUVIAL
-  RED GENERAL, FECAL
-  RED GENERAL, PLUVIAL

- - - LIMITE CASCO URBANO

**INVENTARIO DE REDES DE SERVICIO DE LOS NÚCLEOS DEL AYUNTAMIENTO DE BERNEDO (2015)**

**Nº 5 - MAPA DE LA RED DE SANEAMIENTO DEL NÚCLEO DE OKINA**

**ESCALA 1:500 ESKALA**



Sistema de referencia ETRS89.  
Proyección UTM. Huso 30 norte

**MARZO 2017**



Arabako Foru Aldundia  
Diputación Foral de Álava

estudios  
**gis**  
Sistemas de Información Geográfica

533800

4734100

4734100

