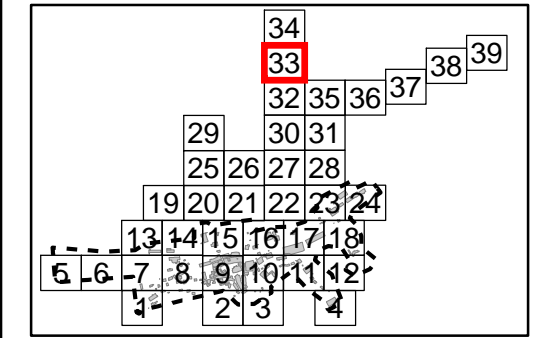
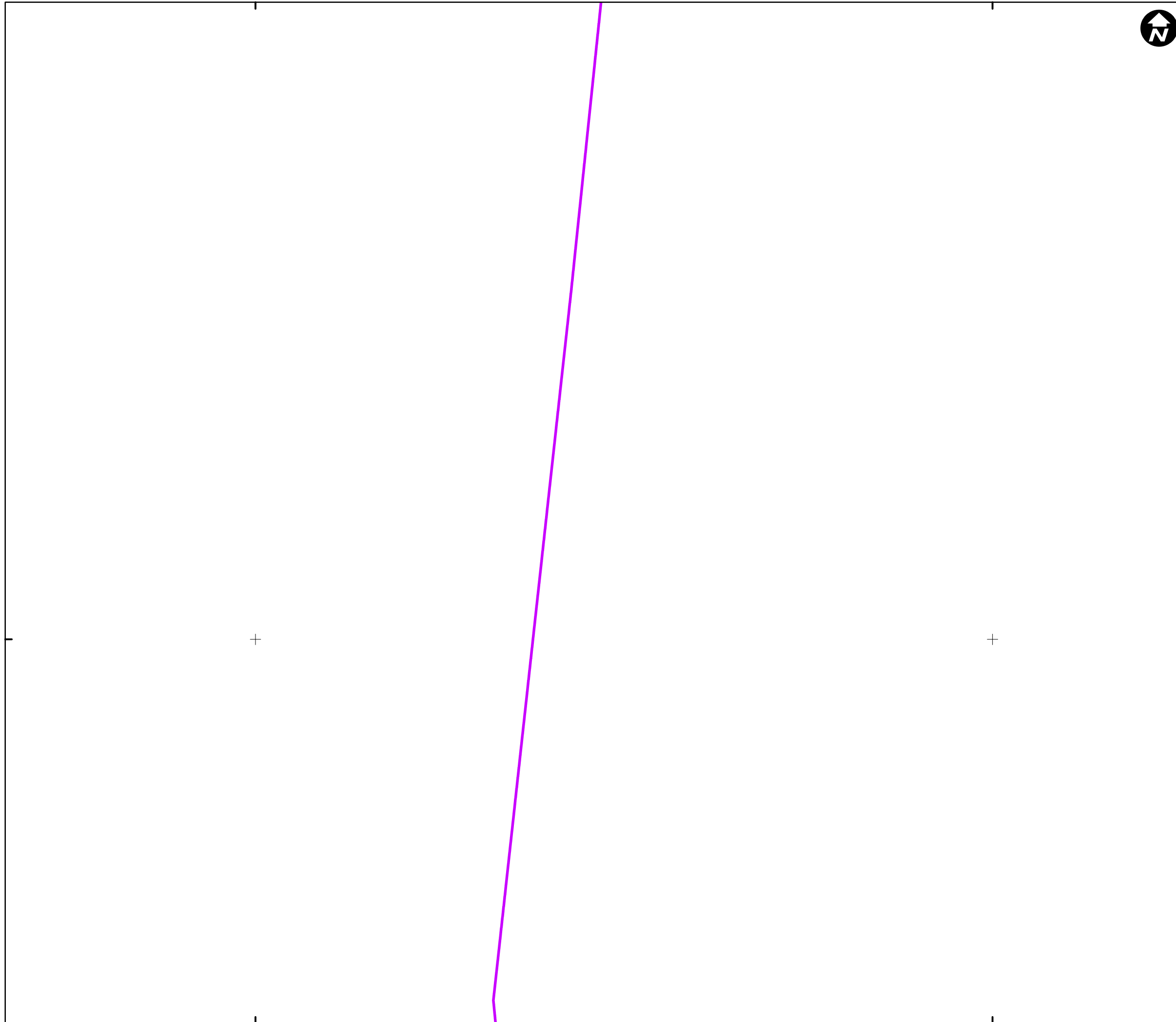


541300

541400



Mapa de referencia / Erreferentzi mapa

**DESCRIPCION / DESKRIBAPENA**

- EDAR
- ELEMENTO DE RED DESCONOCIDO\_SAN
- GRUPO DE PRESION
- NTE ISA 12 CAMARA DE DESCARGA
- NTE ISA 13 SUMIDERO
- NTE ISA 14 POZO DE REGISTRO
- NTE ISA 18 ALIVIADERO
- NTE ISD 4 FOSA SEPTICA
- PUNTO DE VERTIDO DE AGUAS FECALES
- PUNTO DE VERTIDO DE AGUAS PLUVIALES

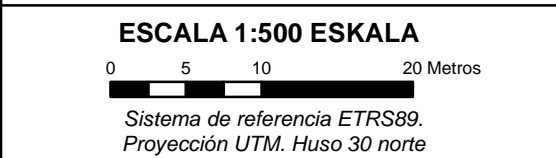
**TIPO / MOTA**

- ACOMETIDA, FECAL
- ACOMETIDA, PLUVIAL
- RED GENERAL, FECAL
- RED GENERAL, PLUVIAL

- - - LIMITE CASCO URBANO

**INVENTARIO DE REDES DE SERVICIO DE LOS NÚCLEOS DEL AYUNTAMIENTO DE BERNEDO (2015)**

**Nº 33 - MAPA DE LA RED DE SANEAMIENTO DEL NÚCLEO DE BERNEDO**



**MARZO 2017**

Arabako Foru Aldundia  
Diputación Foral de Álava

estudios  
**gis**  
Sistemas de Información Geográfica

4720300

4720300

541300

541400