

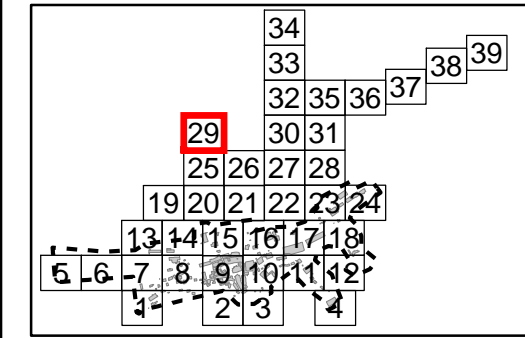
541000

541100













4720100

+







Mapa de referencia / Erreferentzi mapa

DESCRIPCION / DESKRIBAPENA

-  EDAR
-  ELEMENTO DE RED DESCONOCIDO_SAN
-  GRUPO DE PRESION
-  NTE ISA 12 CAMARA DE DESCARGA
-  NTE ISA 13 SUMIDERO
-  NTE ISA 14 POZO DE REGISTRO
-  NTE ISA 18 ALIVIADERO
-  NTE ISD 4 FOSA SEPTICA
-  PUNTO DE VERTIDO DE AGUAS FECALES
-  PUNTO DE VERTIDO DE AGUAS PLUVIALES

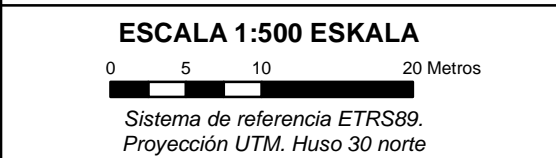
TIPO / MOTA

-  ACOMETIDA, FECAL
-  ACOMETIDA, PLUVIAL
-  RED GENERAL, FECAL
-  RED GENERAL, PLUVIAL

- - - LIMITE CASCO URBANO

INVENTARIO DE REDES DE SERVICIO DE LOS NÚCLEOS DEL AYUNTAMIENTO DE BERNEDO (2015)

Nº 29 - MAPA DE LA RED DE SANEAMIENTO DEL NÚCLEO DE BERNEDO



MARZO 2017



4720100

4720000

4720000

+

541000

541100

