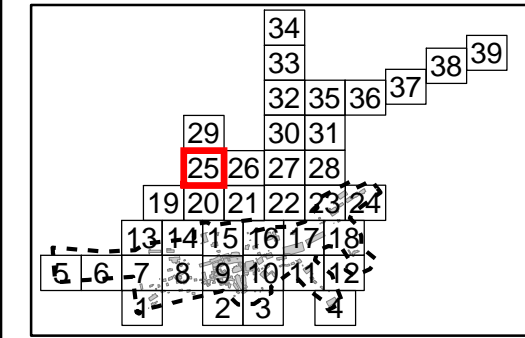
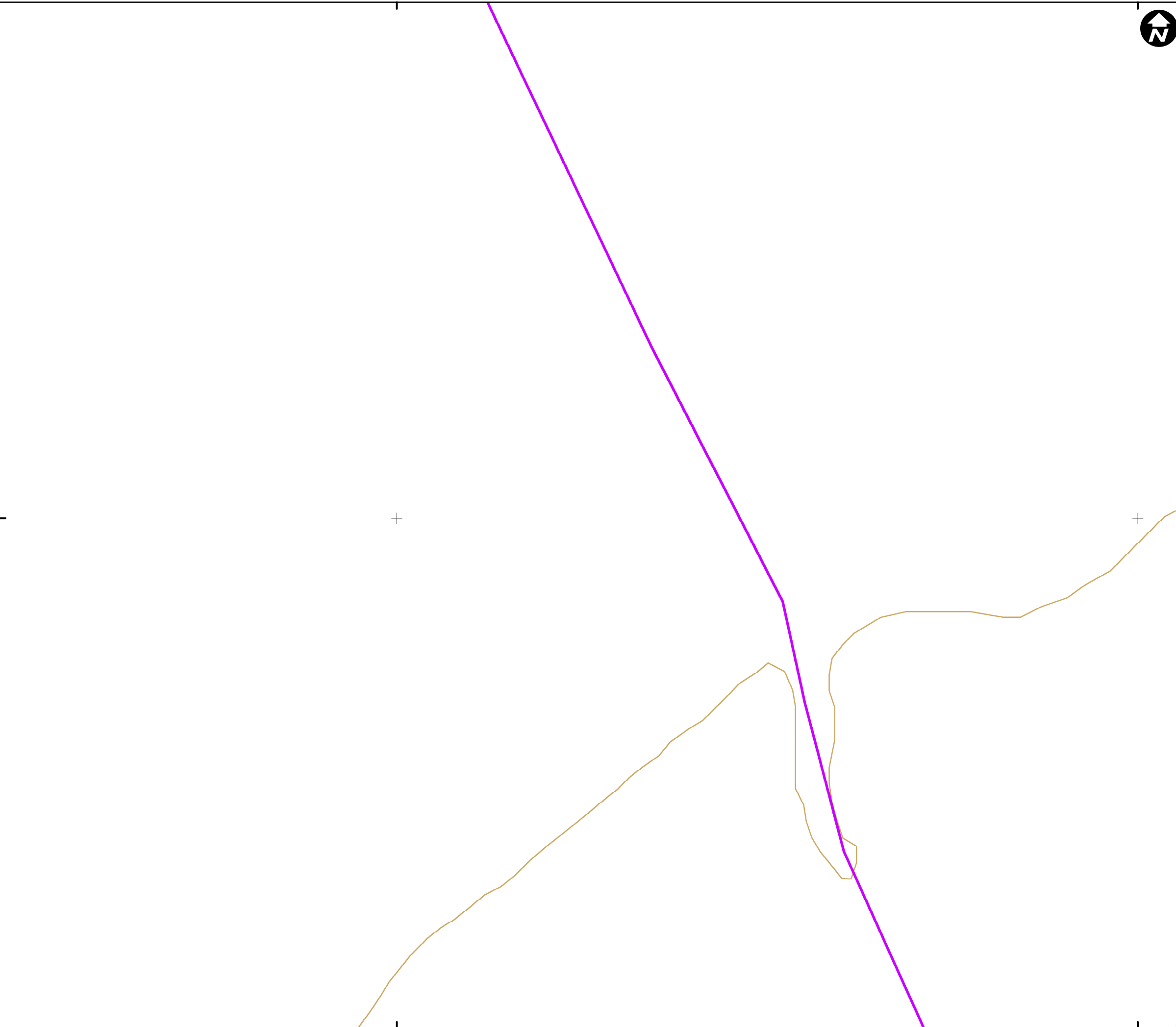


541000

541100



Mapa de referencia / Erreferentzi mapa

DESCRIPCION / DESKRIBAPENA

- EDAR
- ELEMENTO DE RED DESCONOCIDO_SAN
- GRUPO DE PRESION
- NTE ISA 12 CAMARA DE DESCARGA
- NTE ISA 13 SUMIDERO
- NTE ISA 14 POZO DE REGISTRO
- NTE ISA 18 ALVIADERO
- NTE ISD 4 FOSA SEPTICA
- PUNTO DE VERTIDO DE AGUAS FECALES
- PUNTO DE VERTIDO DE AGUAS PLUVIALES

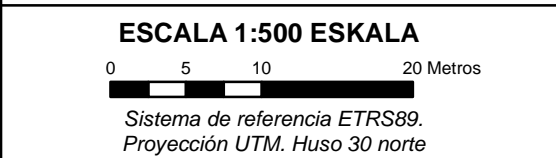
TIPO / MOTA

- ACOMETIDA, FECAL
- ACOMETIDA, PLUVIAL
- RED GENERAL, FECAL
- RED GENERAL, PLUVIAL

- - - LIMITE CASCO URBANO

INVENTARIO DE REDES DE SERVICIO DE LOS NÚCLEOS DEL AYUNTAMIENTO DE BERNEDO (2015)

Nº 25 - MAPA DE LA RED DE SANEAMIENTO DEL NÚCLEO DE BERNEDO



MARZO 2017

Arabako Foru Aldundia
Diputación Foral de Álava

estudios gis
Sistemas de Información Geográfica

541000

541100

4719900

4719900