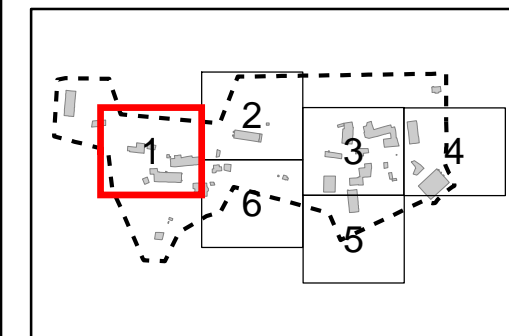
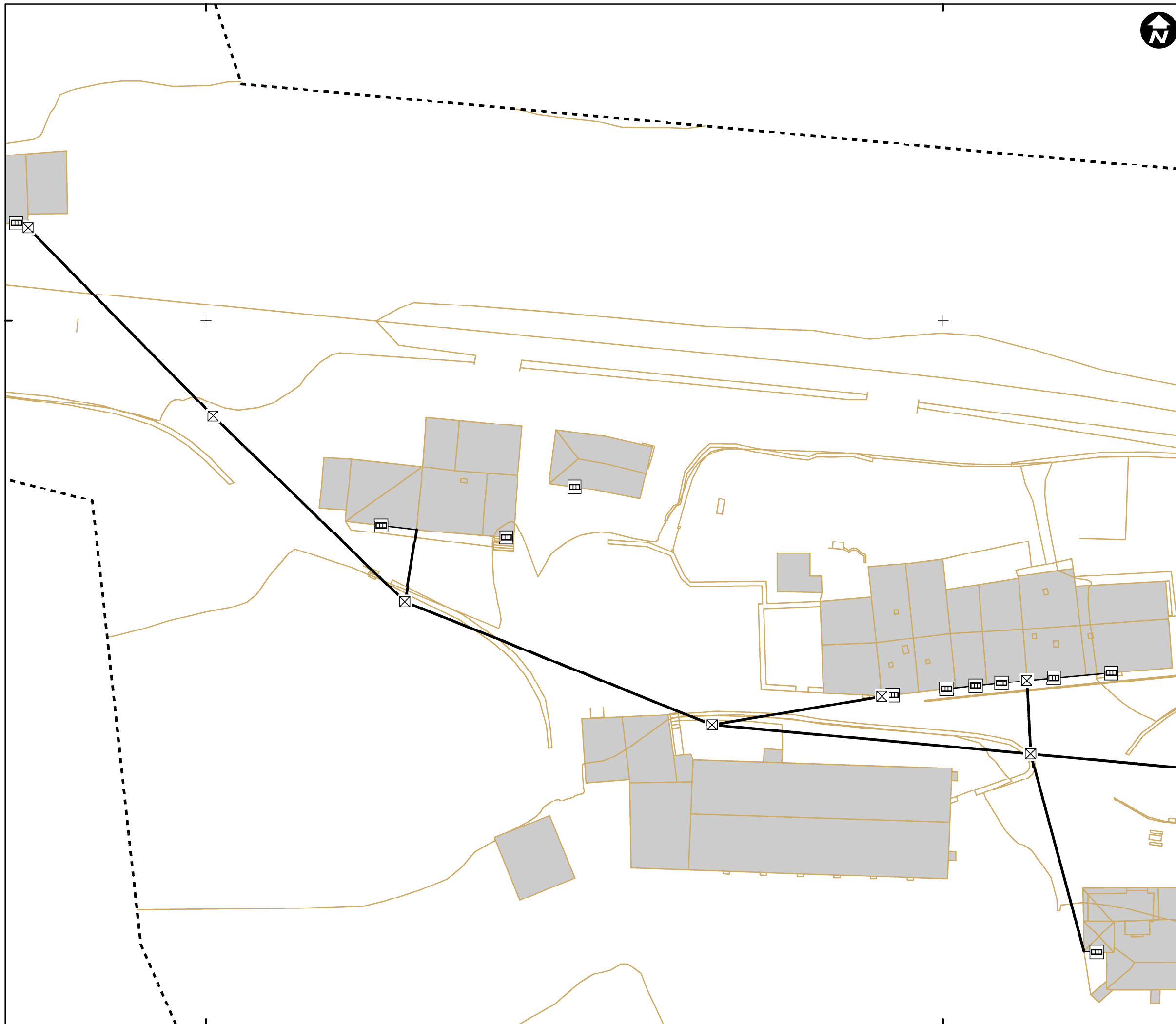


537600

537700



Mapa de referencia / Erreferentzi mapa

**DESCRIPCION / DESKRIBAPENA**

- CENTRAL ELECTRICA
- CENTRO DE TRANSFORMACION
- ELEMENTO DE RED DESCONOCIDO\_ELE
- NTE IER 20 ARQUETA DE REGISTRO
- NTE IER 21 ARMARIO DE ACOMETIDA
- POSTE
- TORRE

**TIPO / MOTA**


- ACOMETIDA, AEREA
- ACOMETIDA, SUBTERRANEA
- RED GENERAL, AEREA
- RED GENERAL, SUBTERRANEA

- - - LIMITE CASCO URBANO

**INVENTARIO DE REDES DE SERVICIO DE LOS NÚCLEOS DEL AYUNTAMIENTO DE BERNEDO (2015)**

**Nº 1 - MAPA DE LA RED ELÉCTRICA DEL NÚCLEO DE VILLAFRÍA**

**ESCALA 1:500 ESKALA**



Sistema de referencia ETRS89.  
Proyección UTM. Huso 30 norte

**MARZO 2017**



537600

537700

4719200

4719200