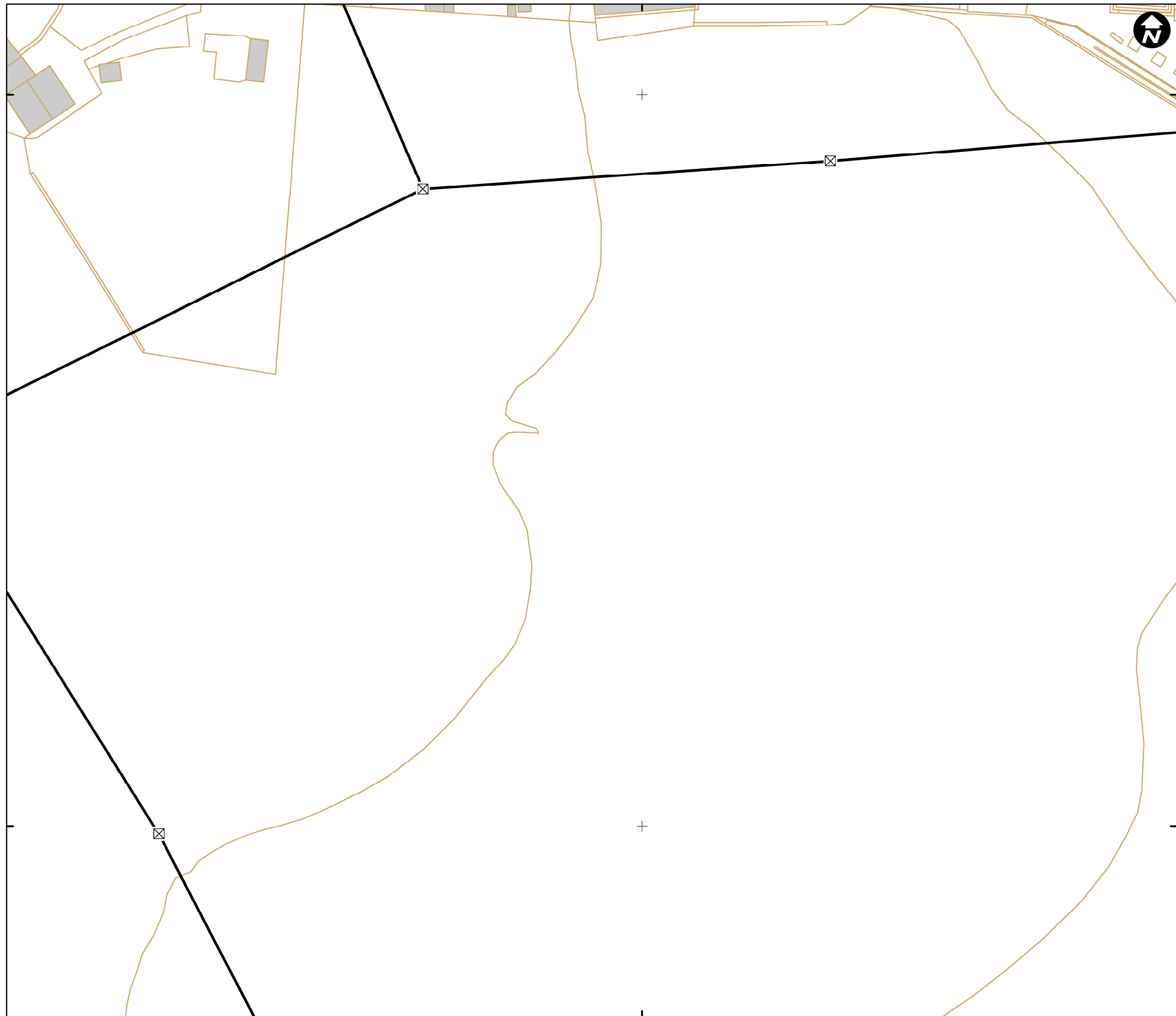


533200



4727500

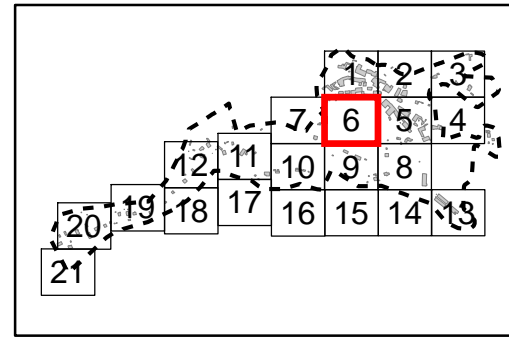
4727500



4727400

4727400

533200



Mapa de referencia / Erreferentzi mapa

DESCRIPCION / DESKRIBAPENA

- CENTRAL ELECTRICA
- CENTRO DE TRANSFORMACION
- ELEMENTO DE RED DESCONOCIDO_ELE
- NTE IER 20 ARQUETA DE REGISTRO
- NTE IER 21 ARMARIO DE ACOMETIDA
- POSTE
- TORRE

TIPO / MOTA

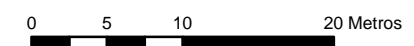
- ACOMETIDA, AEREA
- ACOMETIDA, SUBTERRANEA
- RED GENERAL, AEREA
- RED GENERAL, SUBTERRANEA

- - - LIMITE CASCO URBANO

INVENTARIO DE REDES DE SERVICIO DE LOS NÚCLEOS DEL AYUNTAMIENTO DE BERNEDO (2015)

Nº 6 - MAPA DE LA RED ELÉCTRICA DEL NÚCLEO DE URARTE

ESCALA 1:500 ESKALA



Sistema de referencia ETRS89.
Proyección UTM. Huso 30 norte

MARZO 2017

Arabako Foru Aldundia
Diputación Foral de Álava

estudios
gis
Sistemas de Información Geográfica