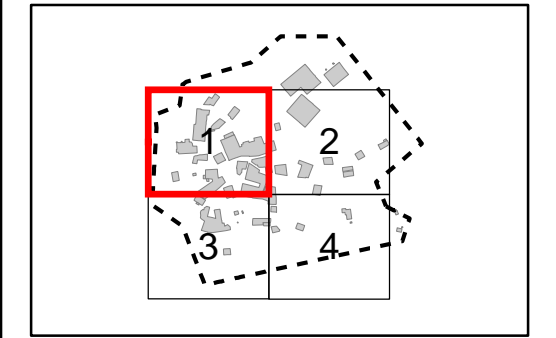


4723100

542800










4723100







Mapa de referencia / Erreferentzi mapa

DESCRIPCION / DESKRIBAPENA

-  CENTRAL ELECTRICA
-  CENTRO DE TRANSFORMACION
-  ELEMENTO DE RED DESCONOCIDO_ELE
-  NTE IER 20 ARQUETA DE REGISTRO
-  NTE IER 21 ARMARIO DE ACOMETIDA
-  POSTE
-  TORRE

TIPO / MOTA

-  ACOMETIDA, AEREA
-  ACOMETIDA, SUBTERRANEA
-  RED GENERAL, AEREA
-  RED GENERAL, SUBTERRANEA

- - - LIMITE CASCO URBANO

INVENTARIO DE REDES DE SERVICIO DE LOS NÚCLEOS DEL AYUNTAMIENTO DE BERNEDO (2015)

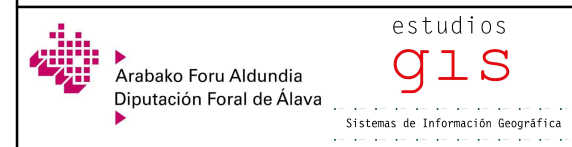
Nº 1 - MAPA DE LA RED ELÉCTRICA DEL NÚCLEO DE QUINTANA

ESCALA 1:500 ESKALA



Sistema de referencia ETRS89.
Proyección UTM. Huso 30 norte

MARZO 2017



Arabako Foru Aldundia
Diputación Foral de Álava

estudios
gis
Sistemas de Información Geográfica

4723000

542800

4723000

