

538900

539000

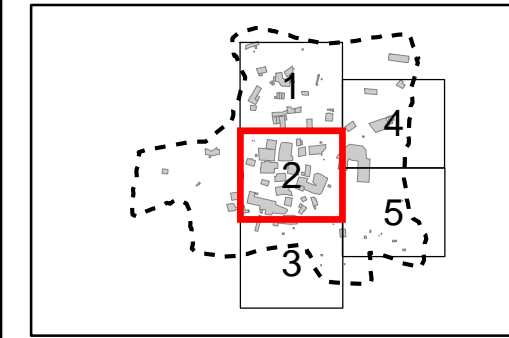


4720600

4720600








538900

539000







Mapa de referencia / Erreferentzi mapa

DESCRIPCION / DESKRIBAPENA

-  CENTRAL ELECTRICA
-  CENTRO DE TRANSFORMACION
-  ELEMENTO DE RED DESCONOCIDO_ELE
-  NTE IER 20 ARQUETA DE REGISTRO
-  NTE IER 21 ARMARIO DE ACOMETIDA
-  POSTE
-  TORRE

TIPO / MOTA

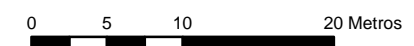
-  ACOMETIDA, AEREA
-  ACOMETIDA, SUBTERRANEA
-  RED GENERAL, AEREA
-  RED GENERAL, SUBTERRANEA

- - - LIMITE CASCO URBANO

INVENTARIO DE REDES DE SERVICIO DE LOS NÚCLEOS DEL AYUNTAMIENTO DE BERNEDO (2015)

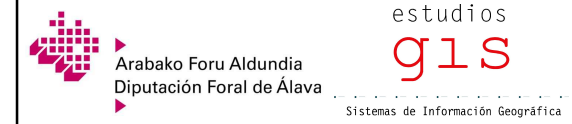
Nº 2 - MAPA DE LA RED ELÉCTRICA DEL NÚCLEO DE NAVARRETE

ESCALA 1:500 ESKALA



Sistema de referencia ETRS89.
Proyección UTM. Huso 30 norte

MARZO 2017



Arabako Foru Aldundia
Diputación Foral de Álava

estudios **gis**
Sistemas de Información Geográfica