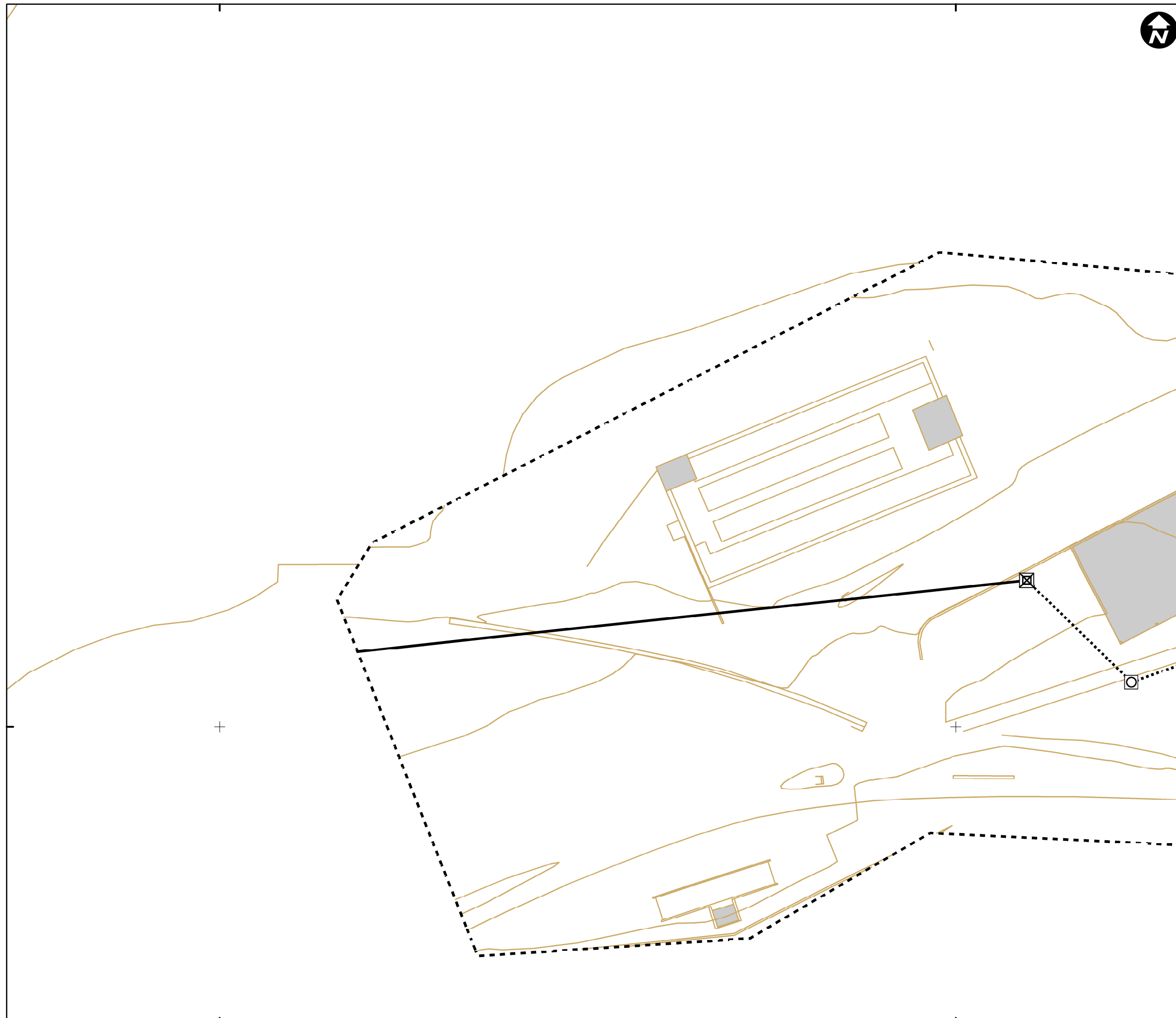


535300

535400

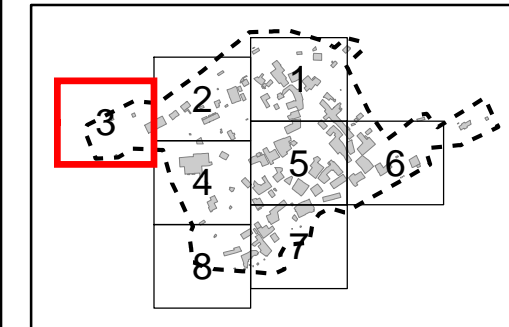


4727900

4727900








535300

535400







Mapa de referencia / Erreferentzi mapa

DESCRIPCION / DESKRIBAPENA

-  CENTRAL ELECTRICA
-  CENTRO DE TRANSFORMACION
-  ELEMENTO DE RED DESCONOCIDO_ELE
-  NTE IER 20 ARQUETA DE REGISTRO
-  NTE IER 21 ARMARIO DE ACOMETIDA
-  POSTE
-  TORRE

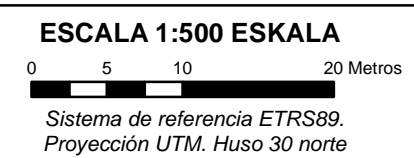
TIPO / MOTA

-  ACOMETIDA, AEREA
-  ACOMETIDA, SUBTERRANEA
-  RED GENERAL, AEREA
-  RED GENERAL, SUBTERRANEA

- - - LIMITE CASCO URBANO

INVENTARIO DE REDES DE SERVICIO DE LOS NÚCLEOS DEL AYUNTAMIENTO DE BERNEDO (2015)

Nº 3 - MAPA DE LA RED ELÉCTRICA DEL NÚCLEO DE MARKINEZ



MARZO 2017