

533300

533400



4727600

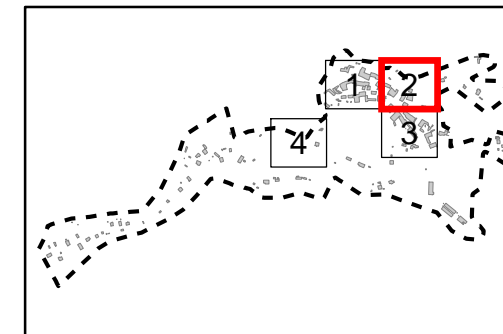
4727600

4727500

4727500










533300

533400





Mapa de referencia / Erreferentzi mapa

**DESCRIPCION / DESKRIBAPENA**

-  CUADRO DE MANDO
-  ELEMENTO DE RED DESCONOCIDO\_ALU
-  NTE IEE 10 PUNTO DE LUZ SOBRE BACULO
-  NTE IEE 11 PUNTO DE LUZ SOBRE POSTE
-  NTE IER 20 ARQUETA DE ALUMBRADO
-  POSTE
-  PUNTO DE LUZ
-  PUNTO DE LUZ EMPOTRADO
-  PUNTO DE LUZ SOBRE BRAZO EN FACHADA

**TIPO / MOTA**

-  AEREA
-  SUBTERRANEA

--- LIMITE CASCO URBANO

**INVENTARIO DE REDES DE SERVICIO DE LOS NÚCLEOS DEL AYUNTAMIENTO DE BERNEDO (2015)**

**Nº 2 - MAPA DE LA RED DE ALUMBRADO DEL NÚCLEO DE URARTE**

**ESCALA 1:500 ESKALA**

0 5 10 20 Metros

Sistema de referencia ETRS89.  
Proyección UTM. Huso 30 norte

**MARZO 2017**

