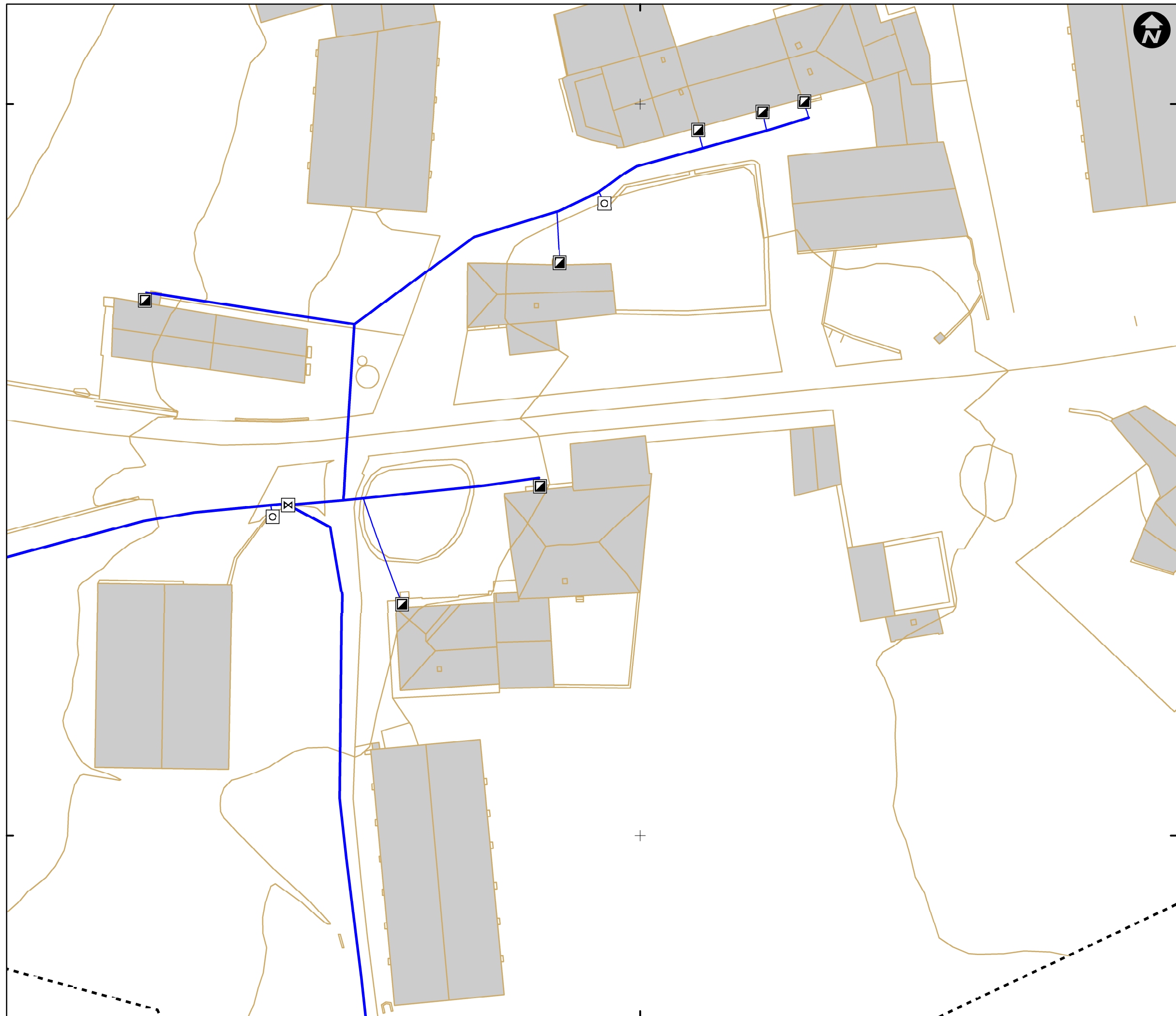


538000



4719200

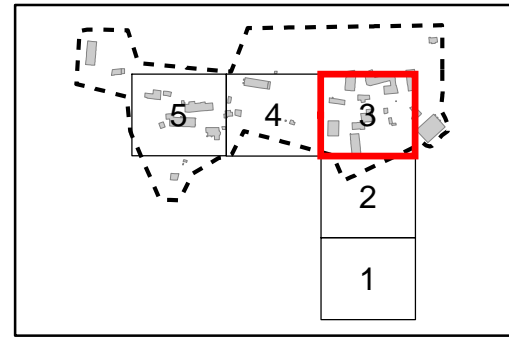
4719200



4719100





















4719100

538000






Mapa de referencia / Erreferentzi mapa

**DESCRIPCION / DESKRIBAPENA**

-  ABREVADERO
-  CAPTACION
-  DEPOSITO DE AGUA
-  ELEMENTO DE RED DESCONOCIDO\_ABA
-  LAVADERO
-  MANANTIAL
-  NTE IFA 15 CODO
-  NTE IFA 18 TAPON
-  NTE IFA 19 LLAVE DE PASO
-  NTE IFA 20 VALVULA DE VACIADO
-  NTE IFA 23 VENTOSA
-  NTE IFA 24 ARQUETA DE ACOMETIDA
-  NTE IFA 25 TOMA DE TUBERIA EN CARGA
-  NTE IFA 26 BOCA DE INCENDIOS
-  NTE IFA 29 GRUPO DE PRESION
-  NTE IFF 17 CONTADOR
-  NTE IFF 25 VALVULA REDUCTORA DE PRESION
-  NTE IFF 30 FUENTE PUBLICA
-  NTE IFR 13 BOCA DE RIEGO
-  SONDEO

**TIPO / MOTA**

-  ACOMETIDA
-  RED GENERAL
-  LIMITE CASCO URBANO

**INVENTARIO DE REDES DE SERVICIO DE LOS NÚCLEOS DEL AYUNTAMIENTO DE BERNEDO (2015)**

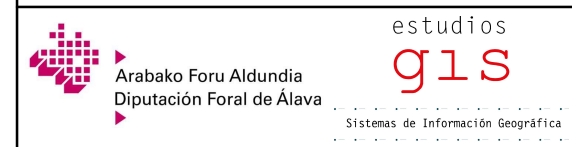
**Nº 3 - MAPA DE LA RED DE ABASTECIMIENTO DEL NÚCLEO DE VILAFRÍA**

**ESCALA 1:500 ESKALA**



Sistema de referencia ETRS89.  
Proyección UTM. Huso 30 norte

**MARZO 2017**



Arabako Foru Aldundia  
Diputación Foral de Álava

estudios gis  
Sistemas de Información Geográfica