

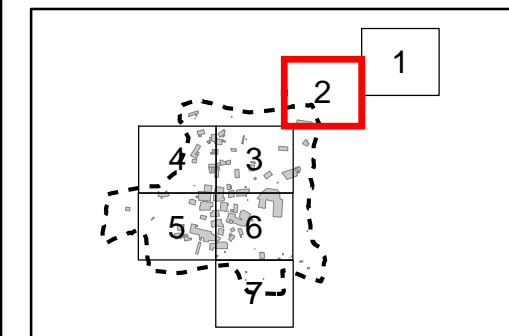
539100

539200























4720900

4720900






Mapa de referencia / Erreferentzi mapa

DESCRIPCION / DESKRIBAPENA

-  ABREVADERO
-  CAPTACION
-  DEPOSITO DE AGUA
-  ELEMENTO DE RED DESCONOCIDO_ABA
-  LAVADERO
-  MANANTIAL
-  NTE IFA 15 CODO
-  NTE IFA 18 TAPON
-  NTE IFA 19 LLAVE DE PASO
-  NTE IFA 20 VALVULA DE VACIADO
-  NTE IFA 23 VENTOSA
-  NTE IFA 24 ARQUETA DE ACOMETIDA
-  NTE IFA 25 TOMA DE TUBERIA EN CARGA
-  NTE IFA 26 BOCA DE INCENDIOS
-  NTE IFA 29 GRUPO DE PRESION
-  NTE IFF 17 CONTADOR
-  NTE IFF 25 VALVULA REDUCTORA DE PRESION
-  NTE IFF 30 FUENTE PUBLICA
-  NTE IFR 13 BOCA DE RIEGO
-  SONDEO

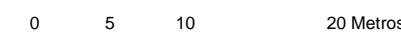
TIPO / MOTA

-  ACOMETIDA
-  RED GENERAL
-  LIMITE CASCO URBANO

INVENTARIO DE REDES DE SERVICIO DE LOS NÚCLEOS DEL AYUNTAMIENTO DE BERNEDO (2015)

Nº 2 - MAPA DE LA RED DE ABASTECIMIENTO DEL NÚCLEO DE NAVARRETE

ESCALA 1:500 ESKALA



Sistema de referencia ETRS89.
Proyección UTM. Huso 30 norte

MARZO 2017



Arabako Foru Aldundia
Diputación Foral de Álava

estudios gis
Sistemas de Información Geográfica

4720800

4720800

539100

539200

