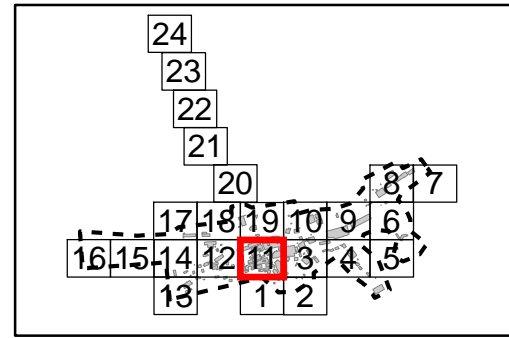
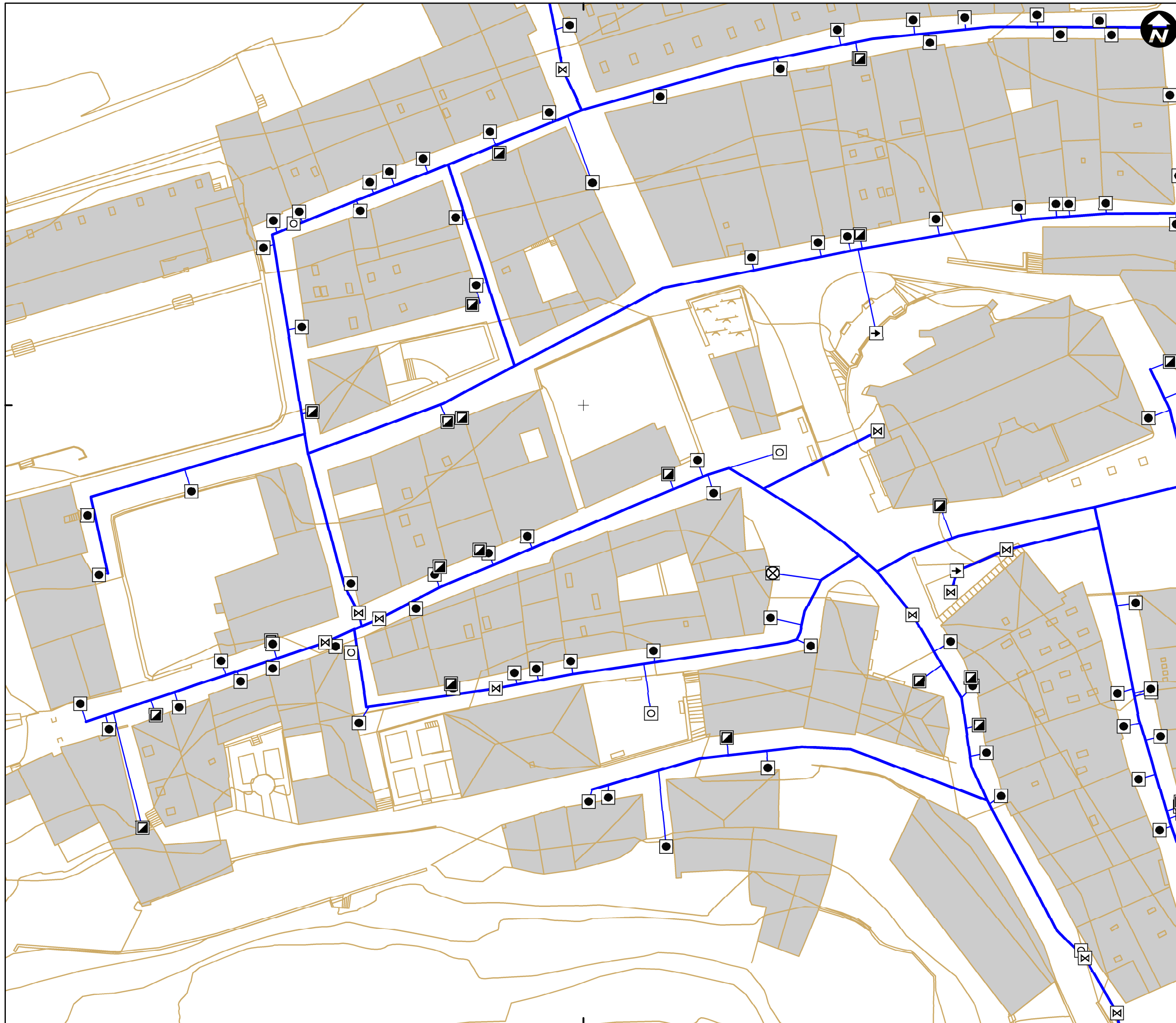

























541100



Mapa de referencia / Erreferentzi mapa

- DESCRIPCION / DESKRIBAPENA**
-  ABREVEDERO
 -  CAPTACION
 -  DEPOSITO DE AGUA
 -  ELEMENTO DE RED DESCONOCIDO_ABA
 -  LAVADERO
 -  MANANTIAL
 -  NTE IFA 15 CODO
 -  NTE IFA 18 TAPON
 -  NTE IFA 19 LLAVE DE PASO
 -  NTE IFA 20 VALVULA DE VACIADO
 -  NTE IFA 23 VENTOSA
 -  NTE IFA 24 ARQUETA DE ACOMETIDA
 -  NTE IFA 25 TOMA DE TUBERIA EN CARGA
 -  NTE IFA 26 BOCA DE INCENDIOS
 -  NTE IFA 29 GRUPO DE PRESION
 -  NTE IFF 17 CONTADOR
 -  NTE IFF 25 VALVULA REDUCTORA DE PRESION
 -  NTE IFF 30 FUENTE PUBLICA
 -  NTE IFR 13 BOCA DE RIEGO
 -  SONDEO
- TIPO / MOTA**
-  ACOMETIDA
 -  RED GENERAL
 -  LIMITE CASCO URBANO

INVENTARIO DE REDES DE SERVICIO DE LOS NÚCLEOS DEL AYUNTAMIENTO DE BERNEDO (2015)

Nº 11 - MAPA DE LA RED DE ABASTECIMIENTO DEL NÚCLEO DE BERNEDO

ESCALA 1:500 ESKALA
 0 5 10 20 Metros
 Sistema de referencia ETRS89.
 Proyección UTM. Huso 30 norte

MARZO 2017

4719500

4719500

541100