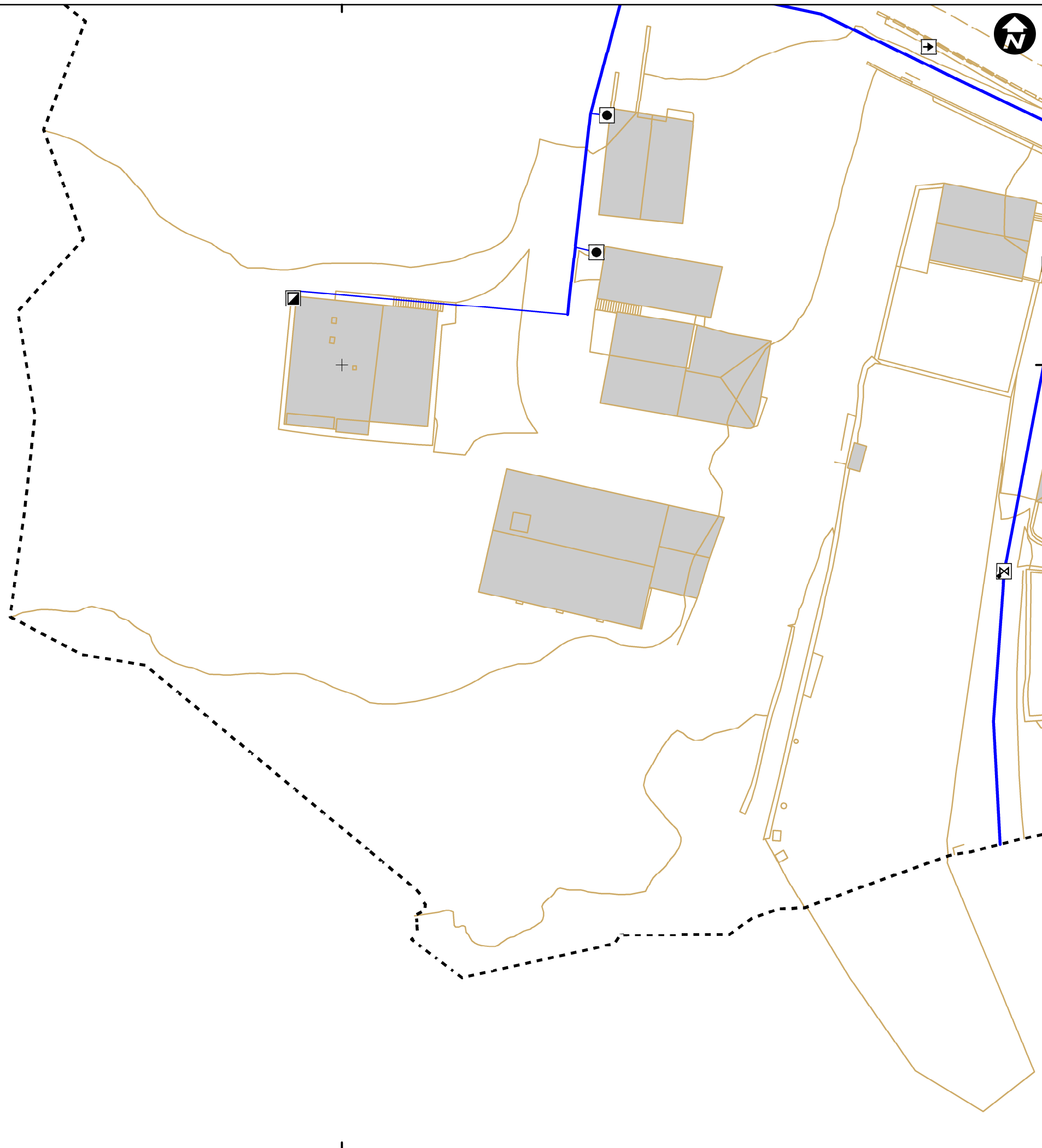


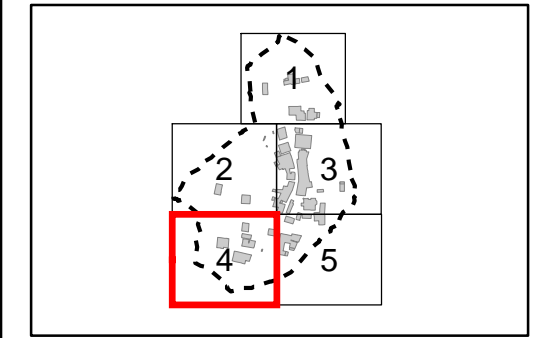
543400

4720400

4720400























543400






Mapa de referencia / Erreferentzi mapa

**DESCRIPCION / DESKRIBAPENA**

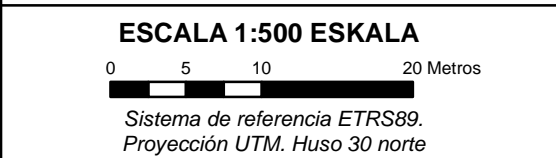
-  ABREVADERO
-  CAPTACION
-  DEPOSITO DE AGUA
-  ELEMENTO DE RED DESCONOCIDO\_ABA
-  LAVADERO
-  MANANTIAL
-  NTE IFA 15 CODO
-  NTE IFA 18 TAPON
-  NTE IFA 19 LLAVE DE PASO
-  NTE IFA 20 VALVULA DE VACIADO
-  NTE IFA 23 VENTOSA
-  NTE IFA 24 ARQUETA DE ACOMETIDA
-  NTE IFA 25 TOMA DE TUBERIA EN CARGA
-  NTE IFA 26 BOCA DE INCENDIOS
-  NTE IFA 29 GRUPO DE PRESION
-  NTE IFF 17 CONTADOR
-  NTE IFF 25 VALVULA REDUCTORA DE PRESION
-  NTE IFF 30 FUENTE PUBLICA
-  NTE IFR 13 BOCA DE RIEGO
-  SONDEO

**TIPO / MOTA**

-  ACOMETIDA
-  RED GENERAL
-  LIMITE CASCO URBANO

**INVENTARIO DE REDES DE SERVICIO  
DE LOS NÚCLEOS DEL  
AYUNTAMIENTO DE BERNEDO (2015)**

**Nº 4 - MAPA DE LA RED DE  
ABASTECIMIENTO  
DEL NÚCLEO DE ANGOSTINA**



**MARZO 2017**



Arabako Foru Aldundia  
Diputación Foral de Álava

estudios  
**gis**  
Sistemas de Información Geográfica