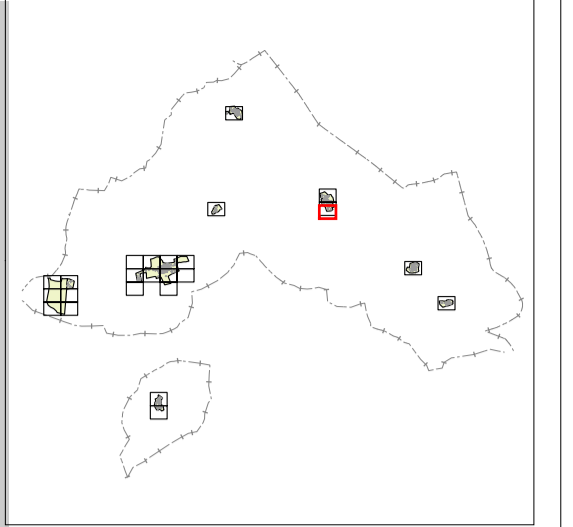
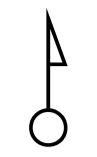


Camino del Montecillo



sin escaler

DESCRIP	DIAMETRO
DEPOSITO	32
CAPTACION	50
BOMBEO	63
ARQUETA	75
TOMA DE AGUA	90
HIDRANTE	100
BOCA DE RIEGO	110
FUENTE PUBLICA	125
NODO SUBTERRANEO	

INFORMACION DERIVADA DE PROYECTO LIMITE CASCO URBANO

AHI-056/05-N06

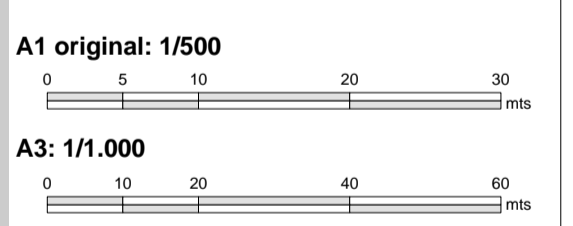
DICIEMBRE 2005

INVENTARIO DE REDES DE ABASTECIMIENTO, SANAMIENTO, PAVIMENTACION Y CANALIZACIONES PARA SU INCLUSION EN EL PLANEAMIENTO URBANISTICO DE BERANTEVILLA

MAPA DE LA RED EN BAJA DE ABASTECIMIENTO DE MIJANCAS



T.M. DE BERANTEVILLA



rev 0.0

BER-17

DICIEMBRE 2005



Parque Tecnológico de Araba
c/ Albert Einstein, 44
01510 Miñano - Araba
Tlf: 945010949 - Fax: 945010948
mail: info@infogetech.com
url: www.infogetech.com