








sin escalar

DESCRIPCIÓN

-  ERM
 -  NTE IGN 18 LLAVE DE PASO
 -  NTE IGN 9 ARQUETA DE ACOMETIDA
 -  ELEMENTO DE RED DESCONOCIDO
- TIPO DE RED**
-  ACOMETIDA
 -  RED GENERAL

legenda leyenda

-  LIMITE CASCO URBANO

observaciones

Sistema de Referencia: ETRS89 Zona 30N

Id: AHI-042/13-KS5

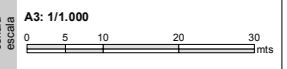
fecha: FEBRERO 2015

INVENTARIO DE REDES DE ABASTECIMIENTO, SANEAMIENTO, PAVIMENTACIÓN Y CANALIZACIONES DE ELECTRICIDAD, ALUMBRADO, COMUNICACIONES Y GAS PARA SU INCLUSIÓN EN EL PLANEAMIENTO URBANÍSTICO DE AYALA

MAPA DE LA RED DE GAS DEL NÚCLEO DE OLABEZAR



T.M. DE AYALA



rev 0.1

OLA-07

03 - 03

DICIEMBRE 2013

geotech
INGENIERIA DE GEOTECNIA
 Parque Tecnológico de Álava
 Albert Einstein 44-bajo
 01510 MIÑANO (Álava)
 Tel. 945 010 949 Fax. 945 010 948
 www.geotech.es