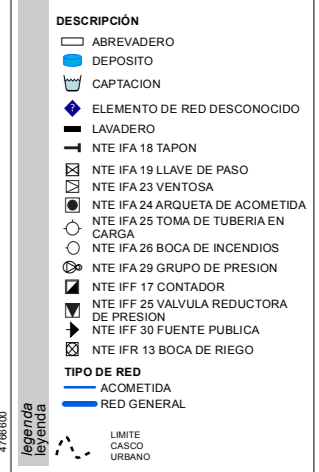
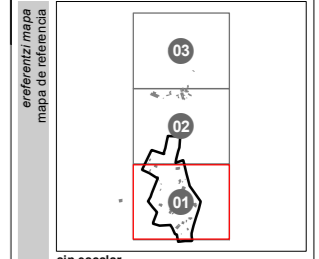



sistema de referencia: ETRS89 Zona 30N
 escala: A3: 1/1.000
 fecha: FEBRERO 2015
 proyecto: INVENTARIO DE REDES DE ABASTECIMIENTO, SANEAMIENTO, PAVIMENTACIÓN Y CANALIZACIONES DE ELECTRICIDAD, ALUMBRADO, COMUNICACIONES Y GAS PARA SU INCLUSIÓN EN EL PLANEAMIENTO URBANÍSTICO DE AYALA
 plano: MAPA DE LA RED DE ABASTECIMIENTO DEL NÚCLEO DE MAROÑO
 sistema de referencia: T.M. DE AYALA
 escala: 0 5 10 20 30 mts
 revisión: rev 0.1
 plano: MAR-01
 hoja: 01 - 03
 fecha: DICIEMBRE 2013
 autor: geotech
 Parque Tecnológico de Álava
 Albert Einstein 44-bajo
 01510 MIÑANO (Álava)
 Tel. 945 010 949 Fax. 945 010 948
 www.geotech.es



Sistema de Referencia: ETRS89 Zona 30N
 AHJ-042/13-KS5
 FEBRERO 2015

HIRGINITZA ZERBITZUA
 SERVICIO DE URBANISMO
 ARABAKO FORU AHDUNDIA
 DIPUTACION FORAL DE AYALA



rev 0.1
 MAR-01
 01 - 03
 DICIEMBRE 2013

geotech
 Parque Tecnológico de Álava
 Albert Einstein 44-bajo
 01510 MIÑANO (Álava)
 Tel. 945 010 949 Fax. 945 010 948
 www.geotech.es