





DESCRIPCIÓN

-  VALVULA
-  ERM

TIPO

-  ACOMETIDA
-  RED GENERAL

INFORMACIÓN DERIVADA DE PROYECTO
 LIMITE CASCO URBANO

OCTUBRE 2010 URRIA
 T.M. ARAMAIO

AYUNTAMIENTO DE ARAMAIO
 ARAMAIOKO UDALA

A1 original: 1/500
 A3: APROX. 1/1.000

MAPA DE LA RED DE GAS DEL NÚCLEO DE OLAETA

OLA-10
 10/11

PLAN GENERAL DE ORDENACIÓN URBANA DEL MUNICIPIO DE ARAMAIO (ÁLAVA)

STUDIO TÉCNICO OBRAS Y ARQUITECTURA, S.L.



ARQUITECTO:
 Juanjo Etxebarria

ING. DE CAMINOS, CANALES Y PUERTOS:
 Ismael Gallo Martínez



CONSULTORA MEDIOAMBIENTAL
 www.inggeotech.com

GEÓGRAFO:
 Vicente López