








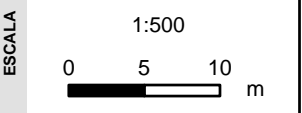
**TELECOMUNICACIONES**

-  NTE IAT 10 ACOMETIDA
-  NTE IAT 20 ARQUETA DE TELECOMUNICACIONES
-  POSTE
-  TORRE
-  ACOMETIDA
-  RED GENERAL
-  ZONA INVENTARIADA

LEYENDA

**SISTEMA DE REFERENCIA  
ETRS 89 ZONA 30 N**

Nº DE HOJA	INVENTARIO	PLANO	SITUACION	PROYECTO	FECHA
1 / 1	2018	MAPA DE LA RED DE TELECOMUNICACIONES DE ATIEGA	T.M. DE AÑANA	INVENTARIO DE REDES DE ABASTECIMIENTO, SANEAMIENTO, PAVIMENTACIÓN Y CANALIZACIONES DE ELECTRICIDAD, ALUMBRADO, TELECOMUNICACIONES Y GAS PARA SU INCLUSIÓN EN EL PLANEAMIENTO URBANISTICO DE AÑANA	JULIO 2018



Ingurumen eta Hirigintza Saila  
Departamento de Medio Ambiente y Urbanismo  
Lurralde Antolamendua eta Hirigintza Zerbitzua  
Servicio de Ordenación del Territorio y Urbanismo