








**TELECOMUNICACIONES**

-  NTE IAT 10 ACOMETIDA
-  NTE IAT 20 ARQUETA DE TELECOMUNICACIONES
-  POSTE
-  TORRE
-  ACOMETIDA
-  RED GENERAL
-  ZONA INVENTARIADA

LEYENDA

**SISTEMA DE REFERENCIA  
ETRS 89 ZONA 30 N**

ESCALA  
Nº DE HOJA INVENTARIO  
PLANO  
SITUACION  
PROYECTO  
FECHA

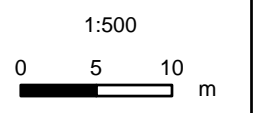
JULIO 2018  
INVENTARIO DE REDES DE  
ABASTECIMIENTO, SANEAMIENTO,  
PAVIMENTACIÓN Y CANALIZACIONES  
DE ELECTRICIDAD, ALUMBRADO,  
TELECOMUNICACIONES Y GAS  
PARA SU INCLUSIÓN EN EL  
PLANEAMIENTO URBANÍSTICO DE AÑANA

T.M. DE AÑANA

MAPA DE LA RED DE  
TELECOMUNICACIONES  
DE SALINAS DE AÑANA

2018

8 / 8



Ingurumen eta Hirigintza Saila  
Departamento de Medio Ambiente y Urbanismo  
Lurralde Antolamendua eta Hirigintza Zerbitzua  
Servicio de Ordenación del Territorio y Urbanismo