













RED ELECTRICA

-  CENTRAL ELECTRICA
 -  CENTRO DE TRANSFORMACION
 -  ELEMENTO DESCONOCIDO
 -  NTE IER 20 ARQUETA DE REGISTRO
 -  NTE IER 21 ARMARIO DE ACOM
 -  POSTE
 -  TORRE
- LEYENDA**
-  BAJA TENSION, AEREA
 -  BAJA TENSION, SUBTERRANEA
 -  ALTA TENSION, AEREA
 -  ALTA TENSION, SUBTERRANEA
 -  ZONA INVENTARIADA

**SISTEMA DE REFERENCIA
ETRS 89 ZONA 30 N**

Nº DE HOJA	INVENTARIO	PLANO	SITUACION	PROYECTO	FECHA
				INVENTARIO DE REDES DE ABASTECIMIENTO, SANEAMIENTO, PAVIMENTACIÓN Y CANALIZACIONES DE ELECTRICIDAD, ALUMBRADO, TELECOMUNICACIONES Y GAS PARA SU INCLUSIÓN EN EL PLANEAMIENTO URBANISTICO DE AÑANA	JULIO 2018
			T.M. DE AÑANA		
				MAPA DE LA RED ELÉCTRICA DE SALINAS DE AÑANA	
					2018
					4 / 9

