











ALUMBRADO

-  CUADRO DE MANDO
 -  PUNTO DE LUZ SOBRE BACULO
 -  PUNTO DE LUZ SOBRE POSTE
 -  ARQUETA DE ALUMBRADO
 -  POSTE
 -  PUNTO DE LUZ
 -  PUNTO DE LUZ SOBRE BRAZO EN FACHADA
- LEYENDA**
-  LINEA AEREA
 -  LINEA SUBTERRANEA
 -  ZONA INVENTARIADA

SISTEMA DE REFERENCIA
ETRS 89 ZONA 30 N

FECHA	PROYECTO	SITUACION	PLANO	Nº DE HOJA	INVENTARIO
JULIO 2018	INVENTARIO DE REDES DE ABASTECIMIENTO, SANEAMIENTO, PAVIMENTACIÓN Y CANALIZACIONES DE ELECTRICIDAD, ALUMBRADO, TELECOMUNICACIONES Y GAS PARA SU INCLUSIÓN EN EL PLANEAMIENTO URBANÍSTICO DE AÑANA	T.M. DE AÑANA	MAPA DE LA RED DE ALUMBRADO DE SALINAS DE AÑANA	2018	8 / 9

