











**ALUMBRADO**

-  CUADRO DE MANDO
  -  PUNTO DE LUZ SOBRE BACULO
  -  PUNTO DE LUZ SOBRE POSTE
  -  ARQUETA DE ALUMBRADO
  -  POSTE
  -  PUNTO DE LUZ
  -  PUNTO DE LUZ SOBRE BRAZO EN FACHADA
- LEYENDA**
-  LINEA AEREA
  -  LINEA SUBTERRANEA
  -  ZONA INVENTARIADA

SISTEMA DE REFERENCIA  
ETRS 89 ZONA 30 N

Nº DE HOJA	INVENTARIO	PLANO	SITUACION	PROYECTO	FECHA
6 / 9	2018	MAPA DE LA RED DE ALUMBRADO DE SALINAS DE AÑANA	T.M. DE AÑANA	INVENTARIO DE REDES DE ABASTECIMIENTO, SANEAMIENTO, PAVIMENTACIÓN Y CANALIZACIONES DE ELECTRICIDAD, ALUMBRADO, TELECOMUNICACIONES Y GAS PARA SU INCLUSIÓN EN EL PLANEAMIENTO URBANISTICO DE AÑANA	JULIO 2018

