

# PARQUE LINEAL DEL NERVIÓN




nsignia durante años de motor industrial y económico, el río Nervión ha adquirido, durante los últimos tiempos un valor nuevo, que lo convierte en eje de una nueva filosofía de crecimiento, donde el desarrollo económico da paso, de forma conciliadora, al desarrollo sostenible y respeto por los recursos naturales del entorno.

Recuperado para el disfrute a pie o en bici, este corredor fluvial nos sumerge en pleno corazón del valle de Ayala. En esta ruta de casi 8 kilómetros, conectaremos las localidades de Llodio, Luyando y Amurrio, a través del Parque Lineal del Nervión, ambicioso proyecto que en la última década ha dotado al cinturón industrial de este valle de un nuevo lugar de encuentro con la explosiva naturaleza que lo custodia.



Parroquia de Santa Cruz en Gardea.

## ITINERARIO

km 0	Nuestro punto de partida es la parroquia de Santa Cruz, en el barrio de Gardea de Llodio. Justo enfrente cruzamos el río Nervión por el puente de Gardea y giramos a la derecha para tomar el bicicarril que acompaña la orilla del río. Pasados 300 metros seguimos por la vía asfaltada, que apenas tiene tráfico.
km 1	Cruzamos el río por la primera pasarela roja metálica y seguimos en la misma dirección por la otra orilla.  <b>¡Atención!</b> Circulamos próximos a la carretera pero con distancia suficiente y protegidos.
km 2	Llegamos a una pasarela muy larga que sigue por el mismo lado del río por el que veníamos.
km 2,3	Cruzamos el río por otra pasarela metálica roja.
km 2,8	Nos incorporamos hacia la derecha, a un camino asfaltado que continúa en nuestra dirección y seguimos por esa ribera, descartando los puentes que encontraremos en el camino.
km 3,2	Giramos a la derecha para seguir por nuestra ruta.
km 3,7	Entrando en Luyando (Ayala) volvemos a cruzar el río por otra pasarela roja y nos acercamos a las casas del pueblo.



*En la localidad ayalesa de Luyando, en su calle principal, se encuentra una cruz de piedra donde dicen que se hallaba el Árbol Malato uno de los cinco árboles sagrados del imaginario colectivo vasco y vinculado al mítico primer Señor de Bizkaia, Jaun Zuria.*

km 4

Recorremos unos metros entre las casas, por asfalto y enseguida nos incorporamos a la pista de cemento que continúa nuestro paseo, por la izquierda.

km 4,5

Cruce. A la izquierda tenemos el puente Zubibarri. Lo cruzamos y giramos a la derecha para seguir a continuación por la otra orilla.



### POR ENCIMA DE LAS AGUAS DEL NERVIÓN

Una de las señas de identidad del intenso proceso de recuperación del cauce y riberas del río Nervión son, sin duda, las llamativas pasarelas que ayudan a salvar su curso natural. Encontrarás tres en el tramo que une Gardea con Luyando; dos metálicas entre Luyando y Markijana y otras dos pasarelas entre ésta localidad y el apeadero amurrioarra de Salbio.

## SIERRA SALVADA



Próximo a nuestro recorrido podemos disfrutar del imponente perfil de Sierra Salvada. Incluido en la **Red Natura 2000**, este enclave montañoso cuenta con grandes paredes verticales y amplias zonas boscosas. La vegetación tiene su máximo exponente en los bosques de quejigo en las partes bajas y laderas medias y los hayedos, que dominan las cotas más altas. Entre las numerosas especies de la fauna local presentes en la zona cabe destacar el tritón alpino, el buitre común, el halcón peregrino y el topo occidental.

Desde su atalaya podrás disfrutar del vuelo de las aves rapaces que anidan en los recovecos del **Cañón de Delika**, donde también se puede admirar la espectacular **cascada de 300 metros** del río Nervión. En las faldas de Sierra Salvada encontrarás uno de los puntos de descanso de las aves migratorias y de extrema belleza: **el pantano de Maroño**.



**km 4,8**

Seguimos recto hacia el apeadero de Luyando.

**km 5**


Continuamos en la misma dirección por el bicarril de acceso al apeadero, bajando hacia el río.

**km 5,2**

Seguimos recto, cruzando la carretera que viene desde el puente por nuestra derecha. Seguimos por la izquierda del río, junto a una autoescuela.

**km 6**

Llegamos a una pasarela de grandes dimensiones. La atravesamos para llegar a la otra orilla del río.



**km 6,5**

Cruce. Seguimos recto para pasar por debajo de la vía del tren y seguimos por la pista de cemento.

**km 6,9**

Cruzamos otra pasarela para cambiar de lado del río y seguimos por la otra orilla.

**km 7,8**

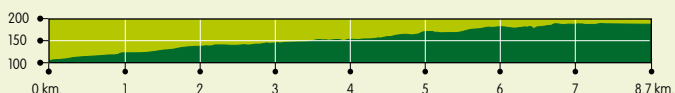
A la altura de la empresa Tubos Reunidos, cruzamos la última pasarela hacia el lado derecho del río y llegamos al apeadero de Salbio. Continuamos junto al río, entre éste y la vía, y cruzamos un pequeño puente que salva un arrollo.

**km 8,7**

Llegamos al final del recorrido.



## PERFIL DEL RECORRIDO



## PUNTOS DE INTERÉS



### NATURAL Y PAISAJÍSTICO

1. Parque de Lamuza, Llodio
2. Parque Lineal del Nervión

En los alrededores:

- Mirador del Nervión
- Sierra Salvada



### CULTURAL

1. Árbol Malato (Luyando-Ayala)
2. Amurrio: Casco histórico
3. Amurrio: Museo del Licor
4. Amurrio: Aresketamendi, Parque de las energías renovables
5. Llodio: Museo Vasco de Gastronomía
6. Llodio: Casco Histórico
  - Museo de Arte Sacro de Artziniega
  - Museo Etnográfico de Artziniega
  - Conjunto medieval y museo de Quejana



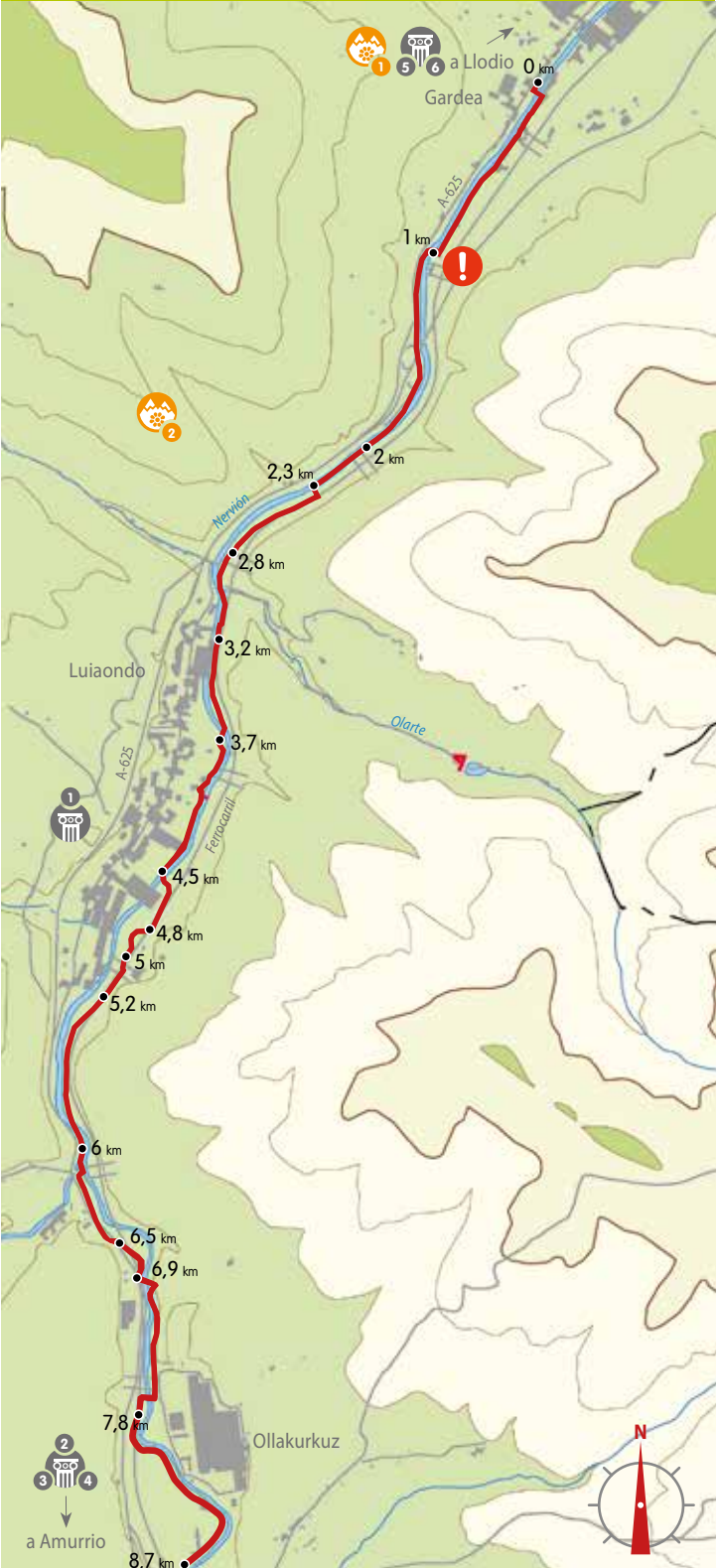
### ZONAS DE OCIO Y ESPARCIMIENTO

En las cercanías:

- Parque Lineal del Nervión
- Parque de Lamuza (Llodio)
- Campas de Santa Lucía y Santa María del Yermo (Llodio)
- Parque Local de la Encina (Artziniega)
- Parque Local de Garrastatxu (Barambio)



## MAPA DE SITUACIÓN




## FICHA TÉCNICA

<b>Acceso:</b>	Desde la parroquia de Santa Cruz, en el barrio de Gardea de Llodio
<b>Distancia total:</b>	8,7 kilómetros
<b>Tiempo aproximado:</b>	1 hora
<b>Dificultad:</b>	Baja
<b>Bicicleta recomendada:</b>	BTT
<b>Desnivel acumulado:</b>	87 metros

## NO TE PUEDES PERDER...

### AYALA, TIERRA DE SEÑORES.

Próxima a nuestra ruta se encuentra una de las joyas de la comarca de Ayala: el imponente **Conjunto Monumental de Quejana**, antiguo solar del linaje de los Ayala. Su núcleo principal es el convento de las monjas dominicas, fundado en 1378. La Iglesia de San Juan guarda las reliquias de la **Virgen del Cabello** además de un retablo y varios **sepulcros de tres generaciones** de los Ayala. En las inmediaciones, la Casa de los Ayala permite ver un modelo de construcción militar del siglo XIV. El Museo ocupa una de las alas del antiguo Palacio y en él se expone la historia de los Ayala.



Sepulcro de los Ayala.

Tampoco te puedes perder la visita a la **villa solariega de Artziniega**, a quince kilómetros de Amurrio. Su casco antiguo conserva todo el sabor de su pasado medieval. Fundada en el siglo XIII, se conserva la estructura de las casas de alforja y un gran número de palacios como la casa-torre del siglo XVI, hoy hotel, la casa-torre de los Bengoa y la parroquia, del siglo XVI. A dos kilómetros está el **Santuario de la Virgen de la Encina**, del siglo XV, con dos importantes joyas, su retablo gótico-flamenco, y la encina donde la tradición cuenta se apareció la virgen, quizás más antigua que el propio santuario.