




El Camino Real de las Postas, en sus orígenes una calzada empedrada, fue un importante nexo de comunicación utilizado, en el siglo XV, por los correos y diligencias reales entre Madrid y Francia, tras cesar las luchas entre bandos nobiliarios. A finales del siglo XVIII un nuevo camino más largo pero más cómodo toma el relevo por Arlabán y ya en el siglo XIX la llegada del Ferrocarril dejó prácticamente en desuso el antiguo Camino Real de las Postas.

En los últimos años las localidades de la zona se han afanado por recuperar este vestigio de la historia de la Llanada Alavesa que pone en valor su riqueza como cruce de caminos, de rutas como la citadas y otras de importancia estratégica como el Túnel de San Adrián, una antigua calzada romana, la Ruta del Vino y el Pescado o el mismo Camino de Santiago.


A su paso, recorre las localidades de Arbulo, Mendixur, Audikana, Heredia, Luzuriaga y Galarreta, entre otros puntos de interés. Durante el recorrido de más de 30 kilómetros disfrutarás de los paisajes típicos de la Llanada alavesa a la vera del río Zadorra. La ruta roza el embalse de Ullívarri Gamboa y bordea el Parque Ornitológico de Mendixur, incluido en las colas del embalse, catalogadas como humedal Ramsar de importancia internacional por la confluencia de una gran riqueza de especies vegetales y animales ligadas al medio acuático.



ITINERARIO

km 0	Nuestro punto de partida está en Vitoria-Gasteiz, en el centro de interpretación de Salburúa:Ataria. Allí tomamos el bicarril del Anillo Verde, dirección "Zadorra".
km 0,8	Llegamos a una rotonda. Abandonamos la Vuelta al Anillo Verde. Giramos a la derecha y cruzamos el río Alegría.
km 1	Pocos metros después de cruzar el río giramos a la derecha y tomamos una pista próxima a un pabellón. Seguimos por esa pista.
km 2,6	Giramos a la izquierda y cruzamos la carretera.  ¡Precaución! Cruce por carretera. Seguimos recto hacia la localidad de Zurbano (km 2,9) y ya en el pueblo lo atravesamos en dirección a la iglesia.
km 3,2	Frente a la iglesia, giramos hacia la derecha. La ruta continúa por la pista que encontrarás detrás de unas viviendas.
km 5,4	Giramos a la derecha, dirección Junguitu y nos dirigimos hacia el centro del pueblo. Te encontrarás la carretera que viene de Vitoria-Gasteiz.
km 5,7	 ¡Precaución! Tramo por carretera. Giramos hacia la izquierda para continuar por esa carretera con precaución unos 150 metros.
km 5,9	Superada la última casa, antes de la señal de fin de localidad, salimos de la carretera y tomamos la pista que sale a nuestra derecha.

km 6,8	A mano derecha puedes ver la ermita de San Martín de Ania. Sigue recto.
km 7,7	Cruce. Seguimos recto. Verás que a la derecha queda la localidad de Matauco, a unos 800 metros.
km 8,1	Unos 20 metros antes de llegar a la carretera giramos a la izquierda por una pista asfaltada que más adelante se convierte en pista de grava.
km 9	Entramos en la localidad de Arbulo. Seguimos recto, por la ruta del GR-38.
km 9,2	Giramos a la derecha por la calle Elexaldea siguiendo las marcas del GR. Al llegar a la iglesia tomamos la calle Urizar, a la izquierda, y salimos del pueblo. Continuamos recto y pasamos por encima de la autovía siguiendo las marcas rojas y blancas.



EL LINAJE DE LOS GEBARA

A las faldas del monte Aldaia una de las familias nobles de Euskadi, el linaje de los Gebara, construyó allá por el siglo XI, un primer castillo (en la imagen), en lo alto de la colina del que hoy **se conserva una torre semiderruida**. En el siglo XIV un palacio, con cuatro torres cuadradas en cada esquina, tomó el relevo, en una zona inferior. Pasto de la guerra carlista este segundo palacio también fue asolado, pero hoy en día ha sido reconstruido en gran parte.



POR EL CORAZÓN DE LA LLANADA ALAVESA



Por su posición estratégica, la Llanada alavesa ha sido y sigue siendo un importante nexo de caminos. A lo largo de la historia distintas rutas comerciales o aquellas más “espirituales”, como la ruta Xacobeá, han ido imprimiendo el ritmo de crecimiento de las poblaciones de su entorno. Vitoria-Gasteiz, Arcaya, Dulantzi, Galarreta, Agurain o Zaldondo, entre otros enclaves, son testigos privilegiados de la historia. Además de la belleza de los cascos urbanos de villas como Agurain o la coqueta Zaldondo, la Llanada aún conserva vestigios casi mágicos de la presencia del hombre en la prehistoria, como el **Dolmen de Eguilaz** o el de **Sorginetxe**.

Historia, cultura y tradiciones ancestrales están custodiadas, entre otras, por las Sierras de Entzia y la de Altzaina que mantienen aún viva su tradición ganadera, con la oveja latxa como principal exponente.



LA CALZADA ROMANA

Parte del recorrido de este Camino Real de las Postas se ubica cerca de la que fue, en época romana, la **principal calzada de comunicación entre Burdeos y Astorga**. Esta calzada atravesaba Roncesvalles y tras pasar por Iruña (Pamplona) y Aracoeli (Arakil) se adentraba en tierras alavesas por Albéniz, Salvatierra-Agurain, Alegría-Dulantzi (en la imagen), Arkaia e Iruña Veleia. Fue utilizada hasta el siglo XIX, pero otros usos han impedido que hoy en día se mantengan restos de aquella importante calzada.

km 10,4

Giramos a la derecha y abandonamos el GR38 en este punto.



*En este punto te acompañará, a tu izquierda, el precioso paisaje de las **Colas del Embalse**, catalogadas como humedal Ramsar.*

km 12,4

Giramos a la izquierda.

km 12,5

Giramos a la derecha y seguimos por la pista principal.

km 13,5

Cruzamos la carretera que lleva a Mendixur y seguimos recto por la pista.

km 14,2



¡Precaución! Tramo por carretera.

Llegamos a una carretera. Giramos a la derecha y circulamos por esa carretera unos 150 metros.

km 14,4



Giramos a la izquierda y tomamos una pista.

km 16,3

Giramos a la izquierda dirección Audikana.

km 16,8

Bifurcación. Seguimos recto por la derecha.

km 17,6	 ¡Precaución! Tramo por carretera. Llegamos a la carretera, giramos a la izquierda y nos dirigimos unos metros por la carretera hasta Audikana. Seguimos por la A-4004.
km 18,3	Cruce. Seguimos recto por una pista que parte al otro lado de la carretera.
km 18,5	Giramos a la derecha.
km 18,8	Giramos a la izquierda y seguimos por la pista.
km 19,7	Cruzamos una valla.  A tener en cuenta: A partir de aquí el camino se vuelve un poco más exigente. Encontrarás pendientes y relativa dificultad técnica.
km 20,7	Cruce. Giramos a la derecha y seguimos por la pista.
km 21,3	Cruzamos un vallado y seguimos recto. Verás que en pocos metros se suma otra pista por la derecha. Descendemos hasta el centro de la localidad de Heredia.
km 22,5	Cruce. Encontramos una casa enfrente. Giramos a la izquierda dirección Luzuriaga.



HOGAR DE JUAN PÉREZ DE LAZARRAGA

La Llanada alavesa fue hogar de una de las ramas del linaje de los Lazarraga que se instalaron en distintos palacios y torres de esta comarca alavesa allá por el siglo XV. Entre sus representantes más destacados figura **el señor de la Torre de Larrea** (Barrundia), Juan Pérez de Lazarraga (1548-1605), autor del manuscrito que ha hecho revisar muchas de las ideas que se tenían sobre la literatura y lengua vasca. En él aparece la primera alusión al término Euskal Herria y se confirma la existencia de un dialecto alavés en el Renacimiento.

km 22,6	Cruzamos la carretera y seguimos recto. Pasados 70 metros giramos a la derecha.
km 23,8	Balsa de Atxarte. Una vez pasada esta balsa de usos ganaderos, seguimos recto y enseguida abandonamos la pista, girando hacia la derecha por una senda.
km 24,3	Ascendemos por la pista que parte a mano derecha.
km 24,7	Cruzamos una valla y seguimos subiendo.
km 25,2	Cruce. Giramos a la izquierda y seguimos ascendiendo.
km 25,3	Cruce. Giramos a la derecha. Fin del ascenso. Aprovecha este punto para descansar las piernas y disfrutar de unas bonitas vistas de la Llanada. Sigue por la misma pista, que desciende.
km 26,3	Llegamos a una pista más ancha. Seguimos recto por ella.
km 26,6	Al llegar a una casa giramos a la derecha y seguimos nuestra ruta a través de los campos de cultivo.



HEREDIA

Al igual que varias localidades que irás encontrando en esta ruta, Heredia aún mantiene testimonios del importante nexo de comunicaciones que fue en el pasado. A la interesante casa torre y el abrevadero se suma su **iglesia gótica-renacentista de San Cristóbal** con destacadas **pinturas murales** que la sitúan como uno de los templos pincelados (en su día en su totalidad) más sobresalientes de Álava.

km 27,1	Cruce. Tomamos el camino de la derecha.
km 27,2	Cruce. Seguimos por la izquierda, dirección Luzuriaga.
km 27,9	Puente de Luzuriaga. A la derecha puedes refrescarte en la fuente de Santa Cruz. Seguimos recto. Giramos levemente hacia la derecha y después hacia la izquierda, atravesando el pueblo.



En esta localidad se encuentra el yacimiento de Zornostegui, que descubre un poblado datado en el siglo V, en la época tardorromana.

km 28,3	Giramos a la izquierda y ascendemos una cuesta. Antes de concluir la subida encontraremos una bifurcación. Tomamos el camino de la derecha.
km 28,8	Cruce. Seguimos recto cruzando la carretera hacia la localidad de Galarreta. Seguimos por la pista, recto.
km 31,9	Galarreta. Llegamos a una carretera y giramos a la izquierda unos 10 metros para volver hacia el interior del pueblo por la derecha.
km 32	Cruce. Giramos a la derecha justo antes de llegar a la fuente del pueblo.
km 32,2	Cruce con el GR-25 (Vuelta a la Llanada a pie de monte) dirección Zalduondo.

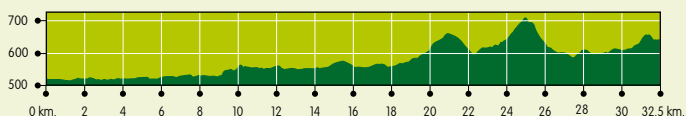


Continuando recto puedes encontrar a unos cien metros una fuente del s. XVIII que llaman "romana". (Podemos seguir la ruta por ahí).

km 32,4	Puente Zubibarri, datado en el siglo XVIII y restaurado hace pocos años.
km 32,5	Final de recorrido.



PERFIL DEL RECORRIDO



PUNTOS DE INTERÉS



NATURAL Y PAISAJÍSTICO

1. Parque Ornitológico de Mendixur
 2. Humedal de las Colas del Embalse de Ullibarri-Gamboa
 3. Robledales isla de la Llanada alavesa
 4. Montes Aldaia
 5. Río Zadorra
 6. Río Barrundia
- En las cercanías:**
- Ilárduya: Parque Local de La Lece
 - Montes de Altzaina
 - Humedal de Salburúa



CULTURAL

1. Salvatierra-Agurain: Casco Histórico
2. Alegría-Dulantzi: Ermita de Nuestra Señora de Ayala
3. Gazeo: San Martín de Tours
4. Alaitza: Iglesia de Nuestra Señora de la Ascensión
5. Arrizala: Dolmen de Sorginetxe
6. Gebara: Castillo y palacio de los Gebara
7. Luzuriaga: Iglesia de la Asunción de María
8. Audikana: Puente medieval
9. Arbulo: Iglesia de San Martín
10. Arrazua-Ubarrundia: Ermita de San Martín de Ania

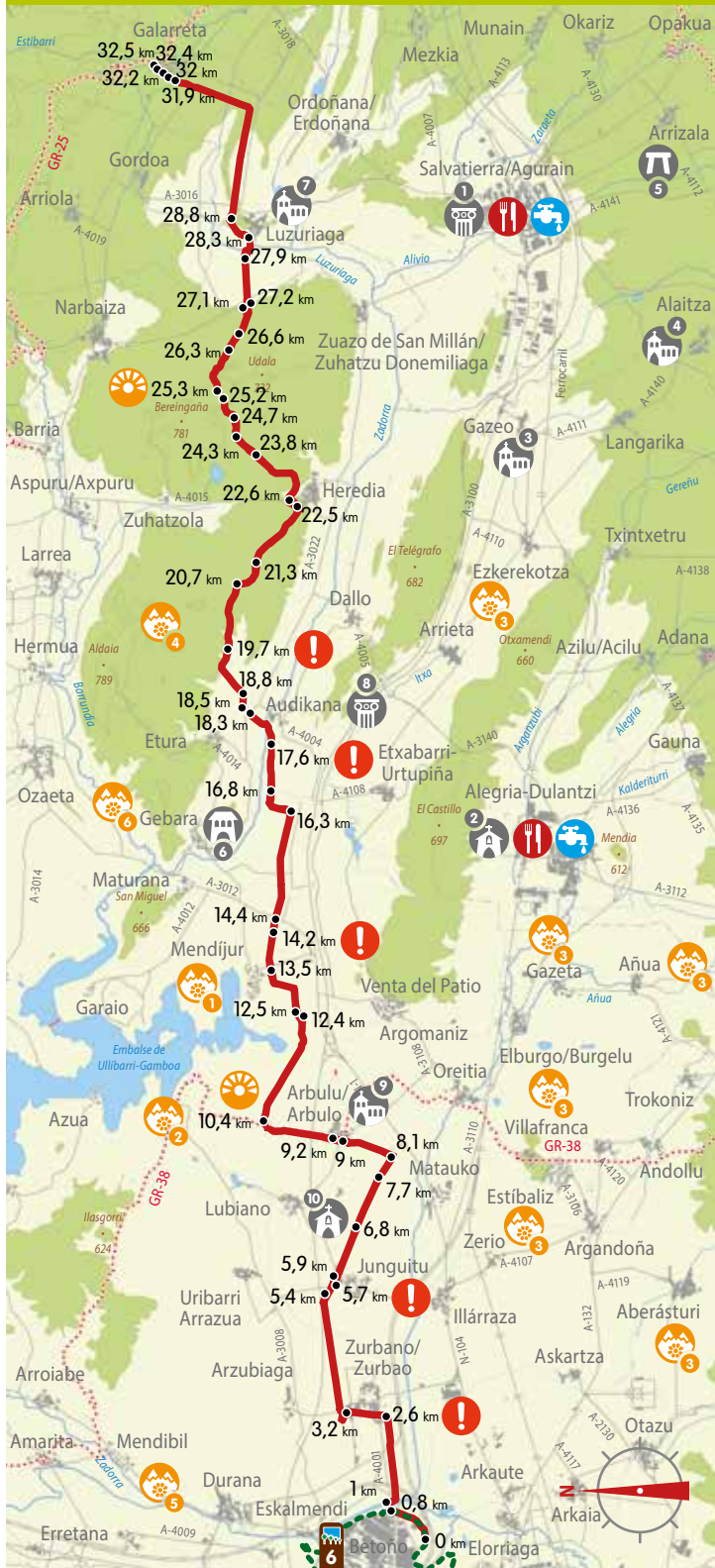


ZONAS DE OCIO Y ESPARCIMIENTO

En las cercanías:

- Ilárduya: Cueva de La Lece
- Eguilaz: Dolmen de Aizkomendi

MAPA DE SITUACIÓN



FICHA TÉCNICA

Acceso:	Desde Vitoria-Gasteiz, salida del Centro de Interpretación del Parque de Salburúa: Ataria.
Distancia total:	32,5 kilómetros
Tiempo aproximado:	3 horas
Dificultad:	Media
Bicicleta recomendada:	BTT
Desnivel acumulado:	504 metros

NO TE PUEDES PERDER...



LA CUEVA DE LA LEZE

Próximo a nuestra ruta se encuentra uno de los emplazamientos más bellos de la Llanada alavesa. Cerca de Egino, arropada por la Sierra de Altzania, la cueva sorprende por su impresionante **cavidad de 80 metros de altura**. Si lo tuyo no es la espeleología, existe en su entorno un área recreativa para ir a comer y disfrutar de parte de la jornada.